Изготвил: Гюрсел Шамб
/имс, фамилия/ подпис
дата: 16.09.19 г.
№ и дата на удостоверението за упражняване на лесовъдска практика: 4888/28.11.2011 г.

Образец по чл. 53, ал. 6 от НГ

Одобрил: инж. Зуравко Караджов
имс, фамилия/ подпис
дата: 29.10.2019 г.
№ и дата на удостоверението за упражняване на лесовъдска практика: 4623/21.10.11 г.

ТЕХНОЛОГИЧЕН ПЛАН № ....

За добив на дървесина от отдел 226 подотдел „А"
На ТП ДГС/ДЛС ..... /попълва се само за държавни гори/
Община Девин; Землище гр. Девин;
имот с (кадастрален идентификатор/КВС) № ..... /попълва се само за недържавни гори/

I. Схема за добива на дървесина от насаждението

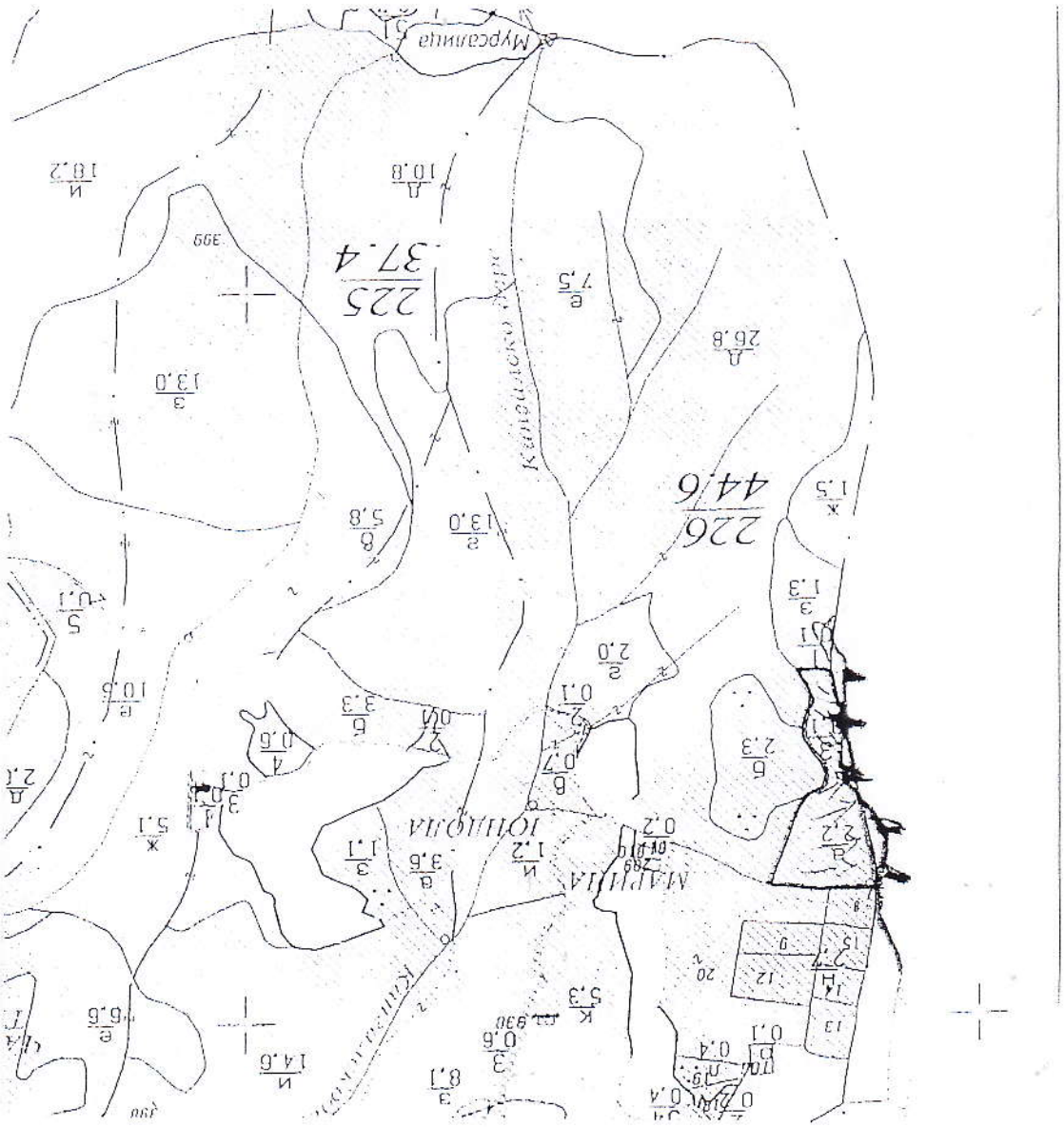

стенда:

⊏ ⊐ ⊏	проектирани коларски вр. извозни пътища	» » » »	проектирани тракторни вр. извозни пътища
- - -	съществуващи извозни пътища	▲ ▲ ▲	временен склад
———	съществуващ автомобилен път	xxxxxx	трасе на въжена линия
ooooo	технологична просека	-+-+-+-	проектиран автомобилен път
——	граница на насаждението	—→	посока на извоз

схемата задължително се нанасят контурите на насаждението/имота, съществуващите и проектирани временни
оски пътища, технологичните просеки, просеките за въжени линии, извозни пътища, временни складове ...

226а

II. Характеристика на насаждението

1. Вид на сечта Групово - постепенна / интензивност 25 %
Втори вид сеч ..... / интензивност ..... %
2. Площ на подотдела 2,2 ха. Размер на сечището 2,2 ха)
3. Състав по план/програма 6Б-7,см-1,бк-1,ел-1,яс-1,бу-1 / Състав по изтеглен 6Б-7,см-1,бк-1,ел-1,яс-1,бу-1
5. Запас на 1 ха: с клони 395 куб.м/ха, без клони 342 куб. м/ха.
6. Среден наклон на терена 22 градуса.
7. Очакван добив от маркираната дървесина 141 нежанна маса, куб.м.

върв. вид / категория	бб	еб	см	ел		върв. вид / категория	бб	еб	см	ела	дъб	
едра	47	15	22	15		дребна	1	-	-	-	-	вър-шина
средна	17	2	4	3		дърва	36	5	4	5	5	

8. Наличие и характеристика на подраста преди сечта (състав, възраст, средна височина, % на покритие) .....

9. Средно извозно разстояние 250 м.;
10. Други характеристики на насаждението (*токовища, сватбовища, надвечни дървета, семенници, защитени територии, Натура 2000, защитени видове описани в доклада за гори с висока консервационна стойност, мъртва дървесина, водосборни зони, биологично разнообразие и др.*) BG0000030 (Родопи - Западна) BG0002115 (Природен - мозаечна) Местообитание 91СА

III. Технологични указания

1. Дървесината в насаждението да се добива при спазване на технологичната схема по т. 1
2. Сечта ще се извършва с (моторен трион, ръчно, машини; кастренето на отсечените стъбла се извършва в сечище, на временен склад) сечта ще се извършва с моторни триони
3. Извозът от сечището до временните складове ще се осъществява с Специализирана горска техника (Трактори и животинска теглителна сила)
на (цели стъбла, дълги/къси секции, сортименти, чипс и др.; с влачене по терена, изцяло натоварени) .....
4. Проектирани нови горски автомобилни пътища съгласно Наредба 5 за строителството в горските територии без промяна на предназначението им: дължина .....м. широчина .....м.
5. Изграждане и ремонт на временни извозни горски пътища:
5.1 Тракторни – допустимо разстояние между тях .....м (не по-малко от 40 м), дължина .....м, широчина 4 м.
5.2 Коларски - разстояние между тях.....м (не по-малко от 40 м), дължина .....м, широчина .....м
6. Просеки за въжени линии: ..... бр.
допустимо разстояние между просеките ..... м., дължина ..... м., широчина ..... м.
7. Направа на технологични просеки .....бр.
допустимо разстояние между тях .....м., дължина .....м., широчина ..... м.
8. Изграждане на нови временни складове (бр., площ в ха) ще се изградят
Старе Пакиво на удобни транспортни места за сеча
9. Мерки за опазване на оставащите на корен дървета, подраста, младинняка и почвата
Предварително отбелязване трасетата на извозните
10. Начини за почистване на сечището Подреждане на остатъците от сечището
11. Други указания: Да се изнасят извозните отпадъци от сечището
извън горските територии на определените за това места.
Да се изнесат битовите отпадъци от сечището извън горските територии на определените за това места.
12. Всички операции по подготвителните и основните работи да се извършват съгласно изискванията на Правилника за здравословни и безопасни условия на труд в горите и правилата за противопожарна безопасност в горите.

ЗАПОЗНАТ с технологичния план: ..... /попълва се след издаването на позволителното за сеч/
Лицето по чл. 108, ал. 2 от ЗГ, на което е издадено позволително за сеч № .....
..... / трите имена, подпис, дата /

№ и дата на удостоверението за упражняване на лесовъдска практика: .....

Образец по чл. 53, ал. 6 от НСЛ

Изготвил:.....
инж.Павел Лямбов
/име, фамилия/ подпис.....
дата:15.10.2019г.,
№ и дата на удостоверението за упражняване на лесовъдска практика: 1347/13.08.2018г.,

Одобрил:.....
инж.Здравко Караджов
име, фамилия/ подпис.....
дата:21.10.2019г.
№ и дата на удостоверението за упражняване на лесовъдска практика: 462/21.10.2011г.

ТЕХНОЛОГИЧЕН ПЛАН № 1/15.10.2019г.

За добив на дървесина от отдел 226 подотдел „г"
На ТП ДЛС-Извора ,гр.Девин/*попълва се само за държавни гори*/
Община Девин; Землище гр.Девин;
имот с (кадастрален идентификатор/КВС) №..... /*попълва се само за държавни гори*/

I. Схема за добива на дървесина от насаждението

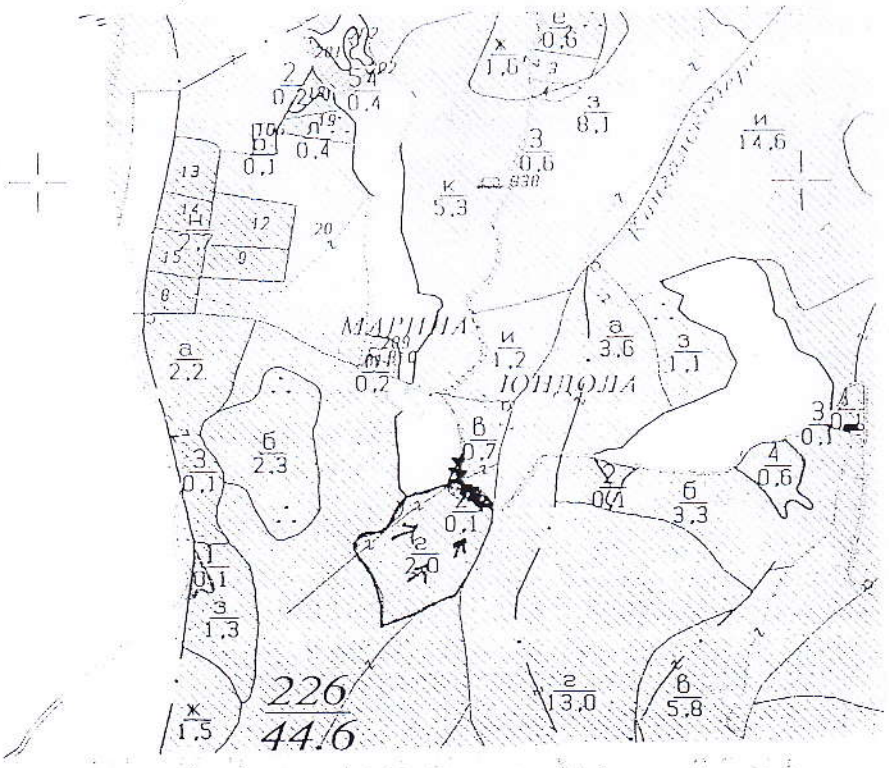

Легенда:

- ± ± ± ± проектирани коларски вр. извозни пътища
- - - - - - съществуващи извозни пътища
- съществуващ автомобилен път
- технологична просека
- посока на извоза
- »»»»» проектирани тракторни вр. извозни пътища
- ▲ ▲ ▲ временен склад
- xxxxxx трасе на въжена линия
- =+=+=+= проектиран автомобилен път
- граница на насаждение

На схемата задължително се нанасят контурите на насаждението/имота, съществуващите и проектирани временни горски пътища, технологичните просеки, просеките за въжени линии, извозни пътища, временни складове както и връзката им със съществуващата автомобилна пътна мрежа.

226 г

II. Характеристика на насаждението

Вид на сечта **Групово постепенна**/ интензивност **20.%** /

Втори вид сеч ..../ интензивност ..... %

1.Площ на подотдела **2.0ха** Размер на сечището **2.0ха**

2. Състав по план/програма **ббІО,см,бк,чб,ела** действителен **ббІО,см,бк,чб,ела.**

5. Запас на 1 ха: с клони..**260**куб.м/ха , без клони **227**куб. м/ха.

6. Среден наклон на терена **25** градуса.

7. Очакван добив от маркираната дървесина **54** лежаща маса, куб.м.

дърв. вид / категория	бб	см	ела	бук		дърв. вид / категория	бб	см	ела	бук		
едра	21	7	6	-		дребна	-	-	-	-		вър-
средна	4	2	2	-		дърва	9	1	1	1		шина

8.Наличие и характеристика на подраста преди сечта (състав, възраст, средна височина, % на покритие) .....;

9. Средно извозно разстояние **150м.**;

10. Други характеристики на насаждението (*тоководища, сватбовища, надлесни дървета, сервитути, защитени територии, Натура 2000, защитени видове описани в доклада за гори с висока консервационна стойност, мъртва дървесина, вододайни зони, биологично разнообразие и др.*) *BG 0001030,BG000211,местообитание 91CA*

III. Технологични указания

1. Дървесината в насаждението да се добива при спазване на технологичната схема по т. I

2. Сечта ще се извършва с (моторен трион, ръчно, машини; кастренето на отсечените стъбла се извършва: в сечище, на временен склад) **БМТ,кастрене в сечището,разкройване на вр.склад при извоз с трактор и разкройване в сечището при извоз с животинска тяга.**

3. **Извозът от сечището до временните складове ще се осъществява със специализирана горска техника/трактор/ на окастрени секции с влачене по терена и/или изцяло натоварени.Животинска тяга на сортименти до 5м. с влачене по терена.**

4. Проектирани нови горски автомобилни пътища съгласно Наредба 5 за строителството в горските територии без промяна на предназначението им: дължина .....м. широчина .....м.

5. Изграждане и ремонт на временни извозни горски пътища:

5.1 Тракторни – допустимо разстояние между тях - (не по-малко от 40 м), дължина -, широчина - м.

5.2 Коларски - разстояние между тях.....м (не по-малко от 40 м), дължина .....м, широчина ... м

6. Просеки за въжени линии: ..... бр.

допустимо разстояние между просеките ..... м., дължина ..... м., широчина .....м.

7. Направа на технологични просеки .....бр.

допустимо разстояние между тях .....м., дължина .....м., широчина ..... м.

8. Изграждане на нови временни складове (бр., площ в ха) **За временни складове ще се използват стари такива и свободни пространства в близост до пътното платно.**

9. Мерки за опазване на оставащите на корен дървета, подраста, младиняка и почвата **Правилно определяне посоката на поваляне,опазване на оставащите на корен дървета и тези покрай извозните пътища.Да няма остатъци след сечта във възобновени участъци.**

10. Начини за почистване на сечището **Разхвърляне на остатъците по цялото сечище.**

11. Други указания: **Да се спазват изискванията на приложение №1 към Заповед 206/31.07.2014г. на Директора на ЮЦДП – гр.Смолян.Да се изнасят битовите отпадъци извън горските територии,на определените за това места.**

12. Всички операции по подготвителните и основните работи да се извършват съгласно изискванията на Правилника за здравословни и безопасни условия на труд в горите и правилата за противопожарна безопасност в горите.

ЗАПОЗНАТ с технологичния план: ...../попълва се след издаването на позволителното за сеч/

Лицето по чл. 108, ал. 2 от ЗГ, на което е издадено позволително за сеч № .....

.....

/ трите имена, подпис, дата - /

№ и дата на удостоверението за упражняване на лесовъдска практика: .....

Образец по чл. 53, ал. 6 от ПСГ

Изготвил:
/Гюрсел Шаиб/
/име, фамилия,/ подпис: .....
Дата: 11.10.2019г.,
№ и дата на удостоверението за упражняване на лесовъдска практика: 4628/28.11.2011г.

Одобрил:
/инж. Здравко Караджов/
/име, фамилия,/ подпис: .....
дата: 29.10.2019г.
№ и дата на удостоверението за упражняване на лесовъдска практика: 4623/21.10.2011 г.

ТЕХНОЛОГИЧЕН ПЛАН № 1/11.10.2019г.

За добив на дървесина от отдел **226** подотдел „ж"
На ТП ДГС/ДЛС-**Извора, гр.Девин,** */попълва се само за държавни гори/*
Община **Девин**; Землище на **гр.Девин**
Имот с (кадастрален идентификатор/КВС №...../*попълва се само за държавни гори/*

I. Схема за добива на дървесина от насаждението

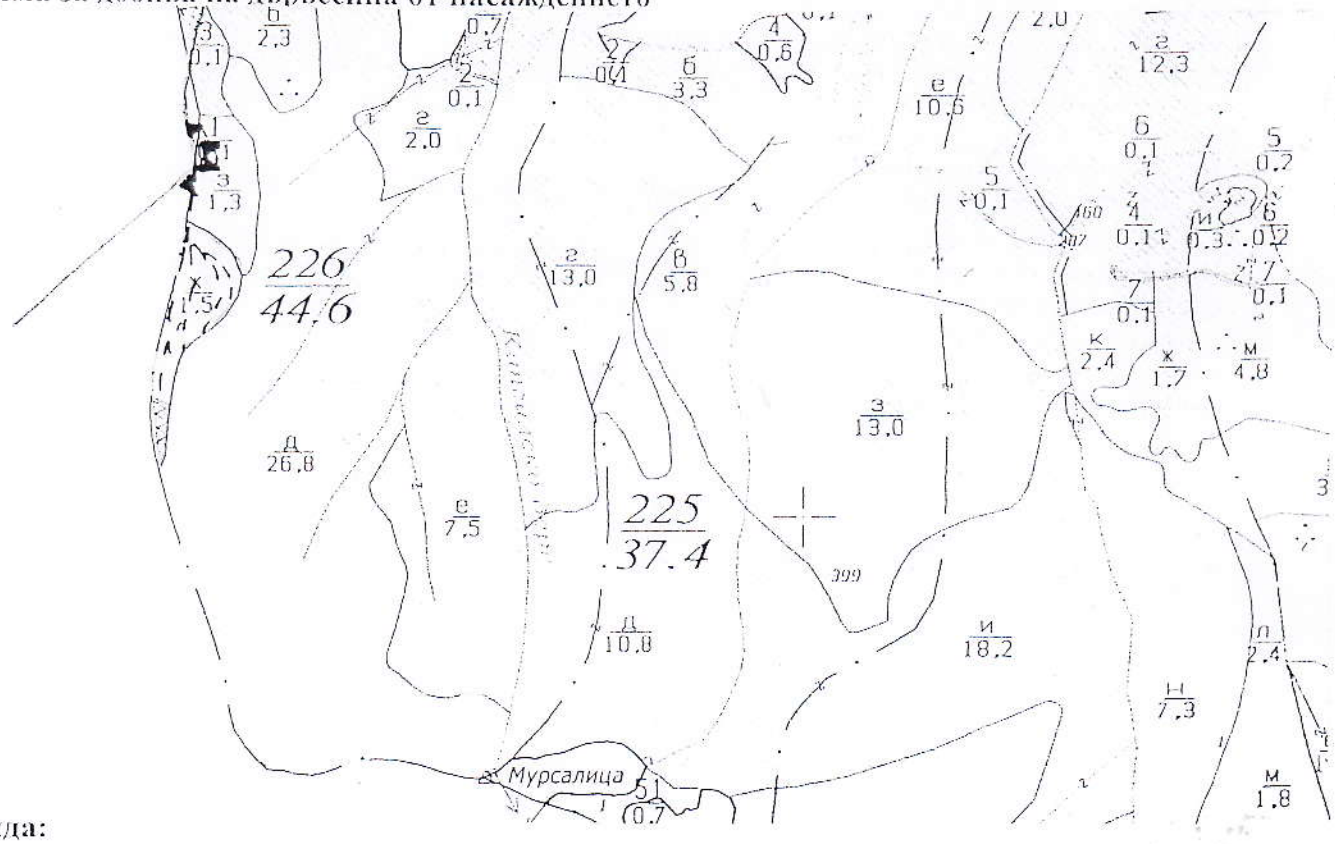

Легенда:

- ± ± ± ± проектирани коларски вр. извозни пътища
- - - - - - съществуващи извозни пътища
- съществуващ автомобилен път
- технологична просека
- граница на насаждение
- маркирана част
- неусвоима част
- проектирани тракторни вр. извозни пътища
- ▲ ▲ ▲ временен склад
- xxxxxx трасе на въжена линия
- проектиран автомобилен път
- посока на привличане при извоз със спец.гор. техника/трактор
- ремонт на вр.тракторен горски път

На схемата задължително се нанасят контурите на насаждението/имота, съществуващите и проектирани временни горски пътища, технологичните просеки, просеките за въжени линии, извозни пътища, временни складове както и връзката им със съществуващата автомобилна пътна мрежа.

226 Н

II. Характеристика на насаждението

1. Вид на сечта *ГРУПОВО - ПОСТЕПЕННА* / интензивност *21%* /
Втори вид сеч ...../ интензивност .....%
2. Площ на подотдела *1,5 ха.* Размер на сечището *1,4 ха.*

3.Състав по план/програма *см6,бб2,см2,бк;* действителен: *см6,бб2,см2,бк ;*

5. Запас на 1 ха: с клони *340 куб.м./ха.* , без клони *300 куб. м./ха.*
6. Среден наклон на терена *25 градуса.*
7. Очакван добив от маркираната дървесина *66 лежаща маса, куб.м.*

дърв. вид / категория	СМ	ЕЛА	ББ	БК		дърв. вид / категория	СМ	ЕЛА	ББ	БК		
едра	14	12	8	-		дребна	-	-	-	-		върпина
средна	4	5	2	-		дърва	16	3	1	1		

8.Наличие и характеристика на подраста преди сечта (състав, възраст, средна височина, % на покритие:
9. Средно извозно разстояние: *250 м.;*
10. Други характеристики на насаждението (*токовища, сватбовища, надлесни дървета, сервитути, защитени територии, Натура 2000, защитени видове описани в доклада за гори с висока консервационна стойност, мъртва дървесина, вододайни зони, биологично разнообразие и др.): "Натура 2000": BG 0001030/Родопи – Западни/, BG 0002113/Триград – Мурсалица/, местообитание 94ВА*

III. Технологични указания

1. Дървесината в насаждението да се добива при спазване на технологичната схема по т. I
2. Сечта ще се извършва с (моторен трион, ръчно, машини; кастренето на отсечените стъбла се извършва: в сечище, на временен склад): *Сеч с бензиномоторен трион, кастрене на отсечените стъбла в сечището, разкройване на вр.склад при извоз с трактор, разкройване в сечището при извоз с животинска тяга.*
3. Извозът от сечището до временните складове ще се осъществява с (цели стъбла, дълги/къси секции, сортименти, чипс и др.; с влачене по терена, изнасяне натоварени): 1. *Специализирана горска техника/трактор, на дълги окастрени секции, с влачене по терена. 2. Животинска тяга на сортименти до 5 м. с влачене по терена.*
4. Проектирани нови горски автомобилни пътища съгласно Наредба 5 за строителството в горските територии без промяна на предназначението им: дължина м. широчина .....м.
5. **Изграждане и ремонт на временни извозни горски пътища:**
5.1 Тракторни – допустимо разстояние между тях ... м.(не по-малко от 40 м), дължина ..... м, широчина 4 м.
5.2 Коларски - разстояние между тях.....м (не по-малко от 40 м), дължина .....м, широчина ... м
6. Просеки за въжени линии: ..... бр.
допустимо разстояние между просеките ..... м., дължина ..... м., широчина ..... м.
7. Направа на технологични просеки .....бр.
допустимо разстояние между тях .....м., дължина .....м., широчина ..... м.
8. Изграждане на нови временни складове бр., площ в ха.): *няма навопроектирани.*
9. Мерки за опазване на оставащите на корен дървета, подраста, младиняка и почвата: *правилно определяне посока на поваляне, обезопасяване на оставащите на корен дървета немаркирани с КГМ покрай извозни пътища и временни складове.*
10. Начини за почистване на сечището: *Разхвърляне на отпадъците по цялото сечище .*
11. Други указания: *Да се спазват изискванията на Приложение №1към Заповед №206/31.07.2014г. на Директора на ЮЦДП-Смолян.. Да се изнасят битовите отпадъци от сечището извън горските територии на определените за това места.*
12. Всички операции по подготвителните и основните работи да се извършват съгласно изискванията на Правилника за здравословни и безопасни условия на труд в горите и правилата за противопожарна безопасност в горите.

ЗАПОЗНАТ с технологичния план: ...../попълва се след издаването на позволителното за сеч/
Лицето по чл. 108, ал. 2 от ЗГ, на което е издадено позволително за сеч № ...../ трите имена, подпис, дата /
.....
№ и дата на удостоверението за упражняване на лесовъдска практика: .....

Образец по чл. 53, ал. 6 от НСГ

И и отвил:.....
инж.Павел Ламбов
/имс. фамилия/ подпис: .....
дата:12.09.2019г.,
№ и дата на удостоверението за упражняване на лесовъдска практика: 13471/13.08.2018г.

Одобрил:.....
инж.Здравко Караджов
имс. фамилия/ подпис: .....
дата: 23.10.2018г.
№ и дата на удостоверението за упражняване на лесовъдска практика: 4623/21.10.2018г.

ТЕХНОЛОГИЧЕН ПЛАН № 1/08.11.2018г.

За добив на дървесина от отдел 223 подотдел „г"
На **ТП ДЛС-Извора ,гр.Девин**/*попълва се само за държавни гори*/
Община **Девин**; Землище **с.Беден**;
имот с (кадастрален идентификатор/КВС) №....., /*попълва се само за недържавни гори*/

I. Схема за добива на дървесина от насаждението

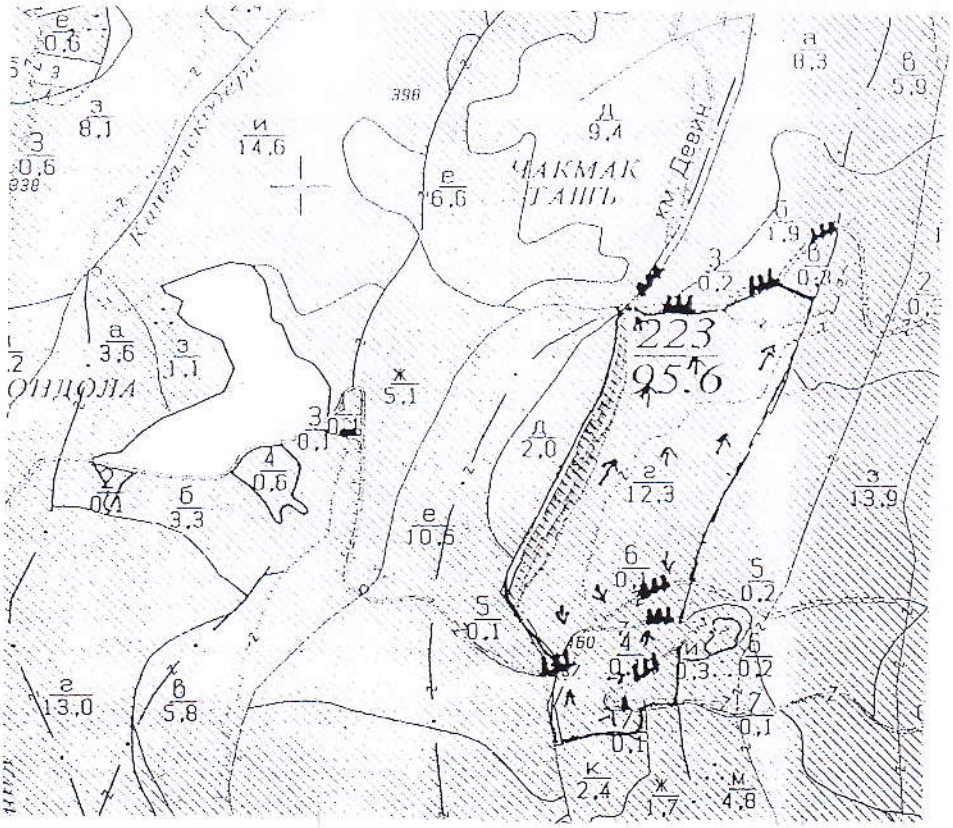

Легенда:

±±±± проектирани коларски вр. извозни пътища	— граница на насаждение
- - - - - съществуващи извозни пътища	»»»»» проектирани тракторни вр. извозни пътища
═══ съществуващ автомобилен път	▲▲▲ временен склад
^^^^^^^ технологична просека	xxxxxx трасе на въжена линия
→ посока на извоза	-+-+-+- проектиран автомобилен път
	немаркирана част

На схемата задължително се нанасят контурите на насаждението/имота, съществуващите и проектирани временни горски пътища, технологичните просеки, просеките за въжени линии, извозни пътища, временни складове както и връзката им със съществуващата автомобилна пътна мрежа.

223 г

II. Характеристика на насаждението

Вид на сечта **Групово постепенна**/ интензивност **20.%** /

Втори вид сеч ...../ интензивност .....%

1.Площ на подотдела **12.3ха** Размер на сечището.**10.4ха**

2. Състав по план/програма **чб9,бб1,ела,см,бук**, действителен **чб9,бб1,ела,см,бук**..

5. Запас на 1 ха: с клони..**367**куб.м/ха , без клони **322**куб. м/ха.

6. Среден наклон на терена **34**градуса.

7. Очакван добив от маркираната дървесина **673** лежаща маса, куб.м.

дърв. вид / категория	чб	бб	см	ела	бук	дърв. вид / категория	чб	бб	см	ела	бук	
едра	198	94	46	49	-	дребна	-	2	1	-	-	вър-
средна	28	29	13	15	-	дърва	105	45	9	15	24	шина

8.Наличие и характеристика на подраста преди сечта (състав, възраст, средна височина, % на покритие) см7,10г,1.5м,пълнота 0,4,бон.- 2,покритие около 30%;,ела3;

9. Средно извозно разстояние 400;

10. Други характеристики на насаждението (*токовища, сватбовища, надлесни дървета, сервитути, защитени територии, Натура 2000, защитени видове описани в доклада за гори с висока консервационна стойност, мъртва дървесина, вододайни зони, биологично разнообразие и др.*) ***BG 0001030,) BG 0002113местообитание 9530***

III. Технологични указания

1. Дървесината в насаждението да се добива при спазване на технологичната схема по т. 1

2. Сечта ще се извършва с (моторен трион, ръчно, машини; кастренето на отсечените стъбла се извършва: в сечище, на временен склад) **БМТ,кастрене в сечището,разкройване на вр.склад при извоз с трактор и разкройване в сечището при извоз с животинска тяга.**

3. **Извозът от сечището до временните складове ще се осъществява със специализирана горска техника/трактор/ на окастрени секций с влачене по терена и/или изцяло натоварени.Животинска тяга на сортименти до 5м. с влачене по терена.**

4. Проектирани нови горски автомобилни пътища съгласно Наредба 5 за строителството в горските територии без промяна на предназначението им: дължина .....м. широчина .....м.

5. Изграждане и ремонт на временни извозни горски пътища:

5.1 Тракторни – допустимо разстояние между тях ..... (не по-малко от 40 м), дължина ...., широчина ... м.

5.2 Коларски - разстояние между тях.....м (не по-малко от 40 м), дължина .....м, широчина ... м

6. Просеки за въжени линии: ..... бр.
допустимо разстояние между просеките ..... м., дължина ..... м., широчина ..... м.

7. Направа на технологични просеки .....бр.
допустимо разстояние между тях .....м., дължина .....м., широчина ..... м.

8. Изграждане на нови временни складове (бр., площ в ха) **За временни складове ще се използват стари такива и свободни пространства в близост до пътното платно.**

9. Мерки за опазване на оставащите на корен дървета, подраста, младиняка и почвата **Правилно определяне посоката на поваляне,опазване на оставащите на корен дървета и тези покрай извозните пътища.Да няма остатъци след сечта във възобновени участъци.**

10. Начини за почистване на сечището **Разхвърляне на остатъците по цялото сечище.**

11. Други указания: **Да се спазват изискванията на приложение №1 към Заповед 206/31.07.2014г. на Директора на ЮЦДП – гр.Смолян.Да се изнасят битовите отпадъци извън горските територии,на определените за това места.**

12. Всички операции по подготвителните и основните работи да се извършват съгласно изискванията на Правилника за здравословни и безопасни условия на труд в горите и правилата за противопожарна безопасност в горите.

ЗАПОЗНАТ с технологичния план: ...../попълва се след издаването на позволителното за сеч/
Лицето по чл. 108, ал. 2 от ЗГ, на което е издадено позволително за сеч № .....
.....

/ трите имена, подпис, дата - /

№ и дата на удостоверението за упражняване на лесовъдска практика: .....

Образец по чл. 53, ал. 6 от НСГ

Изготвил: Емил Хаванов
/имс, фамилия/ подпис:
дата: 27.09.19 г.,
№ и дата на удостоверението за упражняване на лесовъдска практика: 4026/26.09.19 г.

Одобрил: инж. Здравко Караджов
имс, фамилия/ подпис:
дата: 30.10.2019 г.
№ и дата на удостоверението за упражняване на лесовъдска практика: 4623/21.10.19 г.

ТЕХНОЛОГИЧЕН ПЛАН № ....

За добив на дървесина от отдел 92 подотдел Д
На ТП ДГС/ДЛС „Извора" /попълва се само за държавни гори/
Община Девин; Землище Девин;
имот с (кадастрален идентификатор/КВС) №....., /попълва се само за недържавни гори/

I. Схема за добива на дървесина от насаждението



Легенда.

± ± ± ± проектирани коларски вр. извозни пътища	»-»-»-» проектирани тракторни вр. извозни пътища
- - - - - - съществуващи извозни пътища	▲ ▲ ▲ временен склад
═══ съществуващ автомобилен път	xxxxxx трасе на въжена линия
~~ технологична просека	=+=+=+= проектиран автомобилен път
■ граници на н-то	.....

схемата задължително се нанасят контурите на насаждението/имота, съществуващите и проектирани временни ски пътища, технологичните просеки, просеките за въжени линии, извозни пътища, ...

II. Характеристика на насаждението

92 g

1. Вид на сечта ..... Прибирка ..... / интензивност 15 %

Втори вид сеч ..... / интензивност ..... %

2. Площ на подотдела 15,9 ха Размер на сечището 15,9 ха

3. Състав по план/програма 40 70 ОБ3 3аб 3аб10 мінар по ха, действителен 40 70 ОБ3 3аб 3аб10 мінар по ха

5. Запас на 1 ха: с клони 349 куб.м/ха, без клони 290 куб. м/ха.

6. Среден наклон на терена 27 градуса.

7. Очакван добив от маркираната дървесина 386 лежаща маса, куб.м.

дърв. вид / категория	40	60				дърв. вид / категория	40	60				
едра	11	1				дребна	17	1				вър-шина
средна	115	7				дърва	223	11				

8. Наличие и характеристика на подраста преди сечта (състав, възраст, средна височина, % на покритие) Няма

9. Средно извозно разстояние 200 м,

10. Други характеристики на насаждението (*токовища, сватбовища, надлесни дървета, сервитути, защитени територии, Натура 2000, защитени видове описани в доклада за гори с висока консервационна стойност, мъртва дървесина, вододайни зони, биологично разнообразие и др.*) Защитена зона птици

III. Технологични указания

1. Дървесината в насаждението да се добива при спазване на технологичната схема по т. I

2. Сечта ще се извършва с (моторен трион, ръчно, машини; кастренето на отсечените стъбла се извършва: в сечище, на временен склад) моторен трион, като кастренето на отсечените стъбла ще се извършва в сечището

3. Извозът от сечището до временните складове ще се осъществява с животинска тяга и трактор на сортименти и секции, с влачене на (цели стъбла, дълги/къси секции, сортименти, чипс и др.; с влачене по терена, изцяло натоварени) по терена

4. Проектирани нови горски автомобилни пътища съгласно Наредба 5 за строителството в горските територии без промяна на предназначението им: дължина .....м. широчина .....м.

5. Изграждане и ремонт на временни извозни горски пътища:

5.1 Тракторни – допустимо разстояние между тях .....м (не по-малко от 40 м), дължина .....м, широчина 4 м.

5.2 Коларски - разстояние между тях.....м (не по-малко от 40 м), дължина .....м, широчина ... м

6. Просеки за въжени линии: ..... бр.
допустимо разстояние между просеките ..... м., дължина ..... м., широчина ..... м.

7. Направа на технологични просеки .....бр.
допустимо разстояние между тях .....м., дължина .....м., широчина ..... м.

8. Изграждане на нови временни складове (бр., площ в ха) .....

9. Мерки за опазване на оставащите на корен дървета, подраста, младиняка и почвата .....

10. Начини за почистване на сечището Отпада да се разхвърля

11. Други указания: Района да се поддържа чист от битови отпадъци

Да се изнасят битовите отпадъци от сечището извън горските територии на определените за това места.

12. Всички операции по подготвителните и основните работи да се извършват съгласно изискванията на Правилника за здравословни и безопасни условия на труд в горите и правилата за противопожарна безопасност в горите.

ЗАПОЗНАТ с технологичния план: ...../попълва се след издаването на позволителното за сеч/

Лицето по чл. 108, ал. 2 от ЗГ, на което е издадено позволително за сеч № .....

/ трите имена, подпис, дата - /

№ и дата на удостоверението за упражняване на лесовъдска практика: .....

Образец по чл. 53, ал. 6 от НСГ

Изготвил: инж. Соли Корахил
/име, фамилия,/ подпис:
дата: 10.10.19 г.,
№ и дата на удостоверението за упражняване на лесовъдска практика: 4483/31.10.19г

Одобрил: инж. Здравко Карадшов
име, фамилия,/ подпис:
дата: 30.10.2019г.
№ и дата на удостоверението за упражняване на лесовъдска практика: 7623/21.10.19г.

ТЕХНОЛОГИЧЕН ПЛАН № ....

За добив на дървесина от отдел 92 подотдел 4
На ТП ДГС/ДЛС „Извора" /попълва се само за държавни гори/
Община Девин; Землище Девин;
имот с (кадастрален идентификатор/КВС) №....., /попълва се само за недържавни гори/

I. Схема за добива на дървесина от насаждението

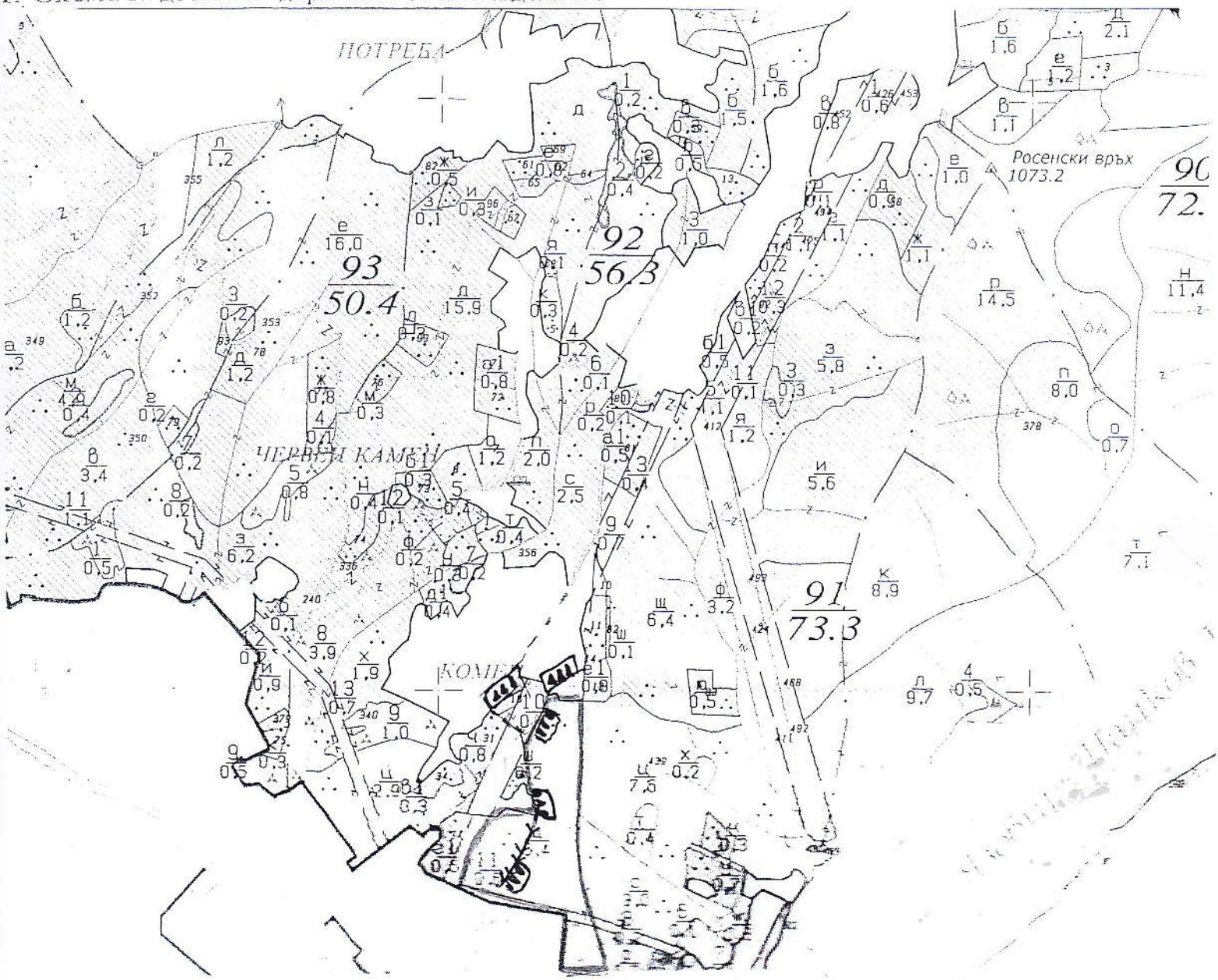

Легенда:

- ±±±± проектирани коларски вр. извозни пътища
- - - - - - съществуващи извозни пътища
- съществуващ автомобилен път
- технологична просека
- границы на А-ТО
- »-»-»-» проектирани тракторни вр. извозни пътища
- ▲▲▲ временен склад
- xxxxxx трасе на въжена линия
- =+=+=+= проектиран автомобилен път
- .....

На схемата задължително се нанасят контурите на насаждението/имота, съществуващите и проектирани временни горски пътища, технологичните просеки, просеките за въжени линии, извозни пътища, временни складове както и

92 ц

II. Характеристика на насаждението

1.Вид на сечта ...прабирка... / интензивност 15 %

Втори вид сеч ... / интензивност ... %

2.Площ на подотдела ...5,4... ха Размер на сечището ...5,4... ха

3. Състав по план/програма ...4Ф7ОБ3..., действителен ...4Ф7ОБ3...

5. Запас на 1 ха: с клони ...367... куб.м/ха , без клони ...304... куб. м/ха.

6. Среден наклон на терена ...27... градуса.

7. Очакван добив от маркираната дървесина ...220... лежаща маса, куб.м.

дърв. вид / категория	ЧФ	ОБ	-			дърв. вид / категория	ЧФ	ОБ	-			
едра	1	1	-			дребна	5	1	-			вър-шина
средна	29	13				дърва	112	53				

8.Наличие и характеристика на подраста преди сечта (състав, възраст, средна височина, % на покритие) ...- няма...

9. Средно извозно разстояние ...200 м...;

10. Други характеристики на насаждението (*токовища, сватбовища, надлесни дървета, сервитути, защитени територии, Натура 2000, защитени видове описани в доклада за гори с висока консервационна стойност, мъртва дървесина, вододайни зони, биологично разнообразие и др.*) ...тех. пр. борба с кризията...

III. Технологични указания

1. Дървесината в насаждението да се добива при спазване на технологичната схема по т. I

2. Сечта ще се извършва с (моторен трион, ръчно, машини; кастренето на отсечените стъбла се извършва: в сечище, на временен склад) ...моторен трион, като кастренето на отсечените стъбла ще се извършва в сечището...

3. Извозът от сечището до временните складове ще се осъществява с ...животинска тяга и ръчно спусане...

на (цели стъбла, дълги/къси секции, сортименти, чипс и др.; с влачене по терена, изцяло натоварени)...

4. Проектирани нови горски автомобилни пътища съгласно Наредба 5 за строителството в горските територии без промяна на предназначението им: дължина .....м. широчина .....м.

5. Изграждане и ремонт на временни извозни горски пътища:

5.1 Тракторни – допустимо разстояние между тях .....м (не по-малко от 40 м), дължина 150 м, широчина 4 м.

5.2 Коларски - разстояние между тях.....м (не по-малко от 40 м), дължина .....м, широчина ... м

6. Просеки за въжени линии: ..... бр.

допустимо разстояние между просеките ..... м., дължина ..... м., широчина ..... м.

7. Направа на технологични просеки .....бр.

допустимо разстояние между тях .....м., дължина .....м., широчина ..... м.

8. Изграждане на нови временни складове (бр., площ в ха) .....

9. Мерки за опазване на оставащите на корен дървета, подраста, младиняка и почвата .....

10. Начини за почистване на сечището ...Отпада да се разхвърля...

11. Други указания: ...Района да се поддърна чист от битови отпадъци...

Да се изнасят битовите отпадъци от сечището извън горските територии на определените за това места.

12. Всички операции по подготвителните и основните работи да се извършват съгласно изискванията на Правилника за здравословни и безопасни условия на труд в горите и правилата за противопожарна безопасност в горите.

ЗАПОЗНАТ с технологичния план: ...../попълва се след издаването на позволителното за сеч/

Лицето по чл. 108, ал. 2 от ЗГ, на което е издадено позволително за сеч № .....

/ трите имена, подпис, дата - /

№ и дата на удостоверението за упражняване на лесовъдска практика: .....

Образец по чл. 53, ал. 6 от НСГ

Изготвил: Емил Христов
/име, фамилия/ подпис
дата 20.11. г.,
№ и дата на удостоверението за упражняване на лесовъдска практика: 4020/26.03.11 г.

Одобрил: инж. Здравко Колушев
име, фамилия / подпис
дата: 31.10.2018 г.
№ и дата на удостоверението за упражняване на лесовъдска практика: Ч623/21.10.16 г.

ТЕХНОЛОГИЧЕН ПЛАН № ....

За добив на дървесина от отдел 93 подотдел 2
На ТП ДГС/ДЛС Извора /попълва се само за държавни гори/
Община Девин; Землище Девин;
имот с (кадастрален идентификатор/КВС) №....., /попълва се само за недържавни гори/

I. Схема за добива на дървесина от насаждението

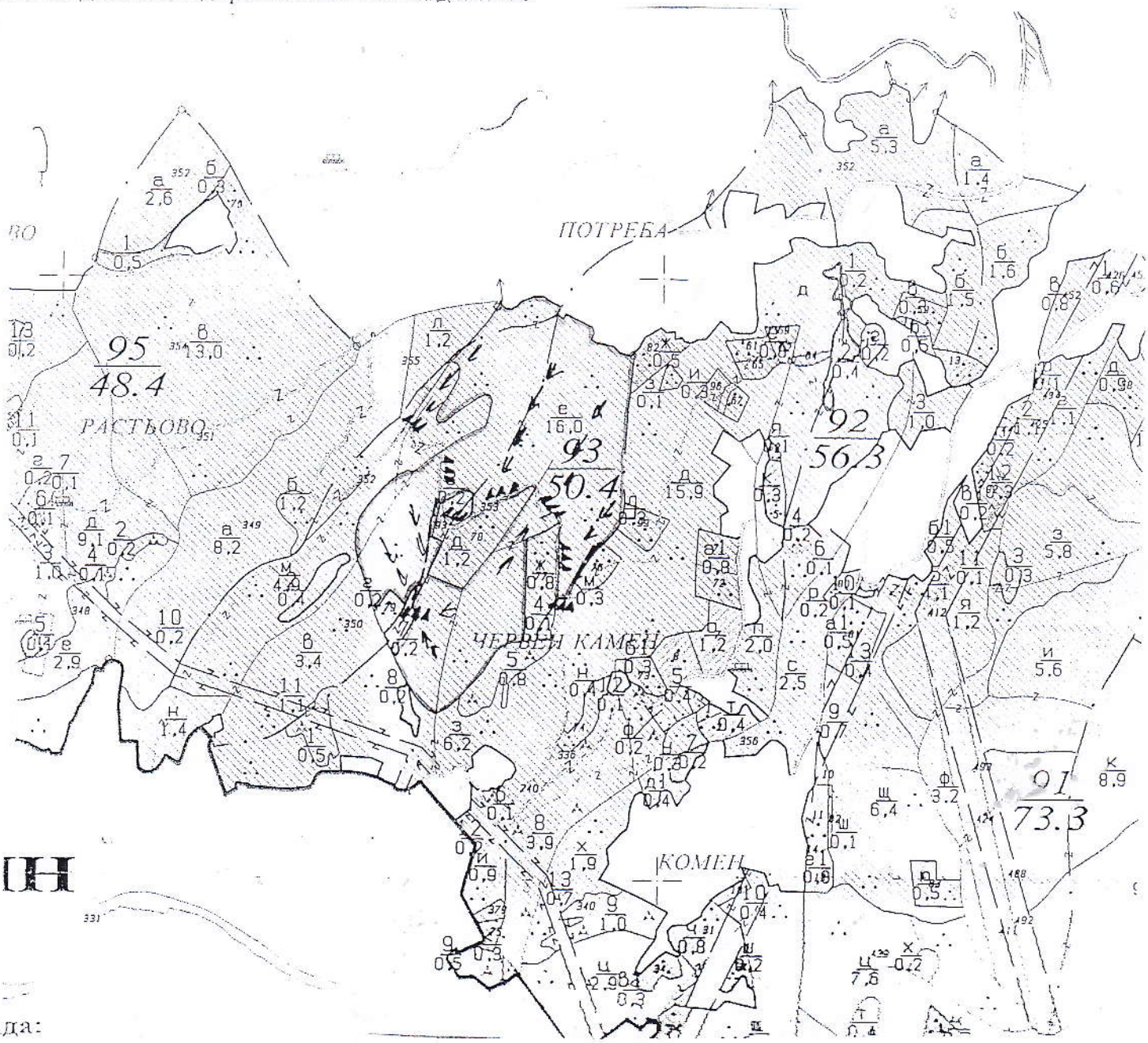

Легенда:

- проектирани коларски вр. извозни пътища
- съществуващи извозни пътища
- съществуващ автомобилен път
- технологична просека
- граници на отделите
- проектирани тракторни вр. извозни пътища
- временен склад
- трасе на въжена линия
- проектиран автомобилен път
- .....

На схемата задължително се нанасят контурите на насаждението/имота, съществуващите и проектирани временни горски пътища, технологичните просеки, просеките за въжени линии, извозни пътища, временни складове както и

II. Характеристика на насаждението 93 е

1. Вид на сечта ПРИОБРЕЗКИ / интензивност 15 %

Втори вид сеч ..... / интензивност ..... %

2. Площ на подотдела 16,0 ха Размер на сечището 16,0 ха

3. Състав по план/програма 007Б3Я3Б1Ч1Б1Др1Ос1Яр ; действителен 007Б3Я3Б1Ч1Б2Др1Ос1Яр

5. Запас на 1 ха: с клони 339 куб.м/ха, без клони 283 куб. м/ха.

6. Среден наклон на терена 20 градуса.

7. Очакван добив от маркираната дървесина 115 дежаща маса, куб.м.

дърв. вид / категория						дърв. вид / категория						
	66	40					66	40				
едра	9	50				дребна	9	4				вър-
средна	119	103				дърва	60	61				шина

8. Наличие и характеристика на подраста преди сечта (състав, възраст, средна височина, % на покритие) ... Няма

9. Средно извозно разстояние 300 м.;

10. Други характеристики на насаждението (*токовища, сватбовища, надлесни дървета, сервитути, защитени територии, Натура 2000, защитени видове описани в доклада за гори с висока консервационна стойност, мъртва дървесина, вододайни зони, биологично разнообразие и др.*) Няма

III. Технологични указания

1. Дървесината в насаждението да се добива при спазване на технологичната схема по т. I

2. Сечта ще се извършва с (моторен трион, ръчно, машини; кастренето на отсечените стъбла се извършва: в сечище, на временен склад) моторен трион, като кастренето на отсечените стъбла ще се извършва в сечището

3. Извозът от сечището до временните складове ще се осъществява с лицензирана тегл и трактор на сортиментен и секции, с

на (цели стъбла, дълги/къси секции, сортименти, чипс и др.; с влачене по терена, изцяло натоварени) влачене по терена

4. Проектирани нови горски автомобилни пътища съгласно Наредба 5 за строителството в горските територии без промяна на предназначението им: дължина .....м. широчина .....м.

5. Изграждане и ремонт на временни извозни горски пътища:

5.1 Тракторни – допустимо разстояние между тях .....м (не по-малко от 40 м), дължина .....м, широчина 4 м.

5.2 Коларски - разстояние между тях.....м (не по-малко от 40 м), дължина .....м, широчина ... м

6. Просеки за въжени линии: ..... бр.

допустимо разстояние между просеките ..... м., дължина ..... м., широчина ..... м.

7. Направа на технологични просеки .....бр.

допустимо разстояние между тях .....м., дължина .....м., широчина ..... м.

8. Изграждане на нови временни складове (бр., площ в ха) .....

9. Мерки за опазване на оставащите на корен дървета, подраста, младиняка и почвата .....

10. Начини за почистване на сечището Отпада ще се разхвърля

11. Други указания: Районът ще се почиства чипс от дънери отпадъци

Да се изнасят битовите отпадъци от сечището извън горските територии на определените за това места.

12. Всички операции по подготвителните и основните работи да се извършват съгласно изискванията на Правилника за здравословни и безопасни условия на труд в горите и правилата за противопожарна безопасност в горите.

ЗАПОЗНАТ с технологичния план: ...../попълва се след издаването на позволителното за сеч/

Лицето по чл. 108, ал. 2 от ЗГ, на което е издадено позволително за сеч № .....

/ трите имена, подпис, дата - /

№ и дата на удостоверението за упражняване на лесовъдска практика: .....

Образец по чл. 53, ал. 6 от НСГ

Изготвил: Емил Хаджиев

...ме, фамилия,/ подпис:

...ата: 30.09.19 г.,

...е и дата на удостоверението за упражняване на лесовъдска практика: 4060/26.08.19 г.

Одобрил: инж. Здравко Карадшов

имс, фамилия,/ подпис:

дата: 30.10.2019 г.

№ и дата на удостоверението за упражняване на лесовъдска практика: 4623/21.10.19 г.

ТЕХНОЛОГИЧЕН ПЛАН № ....

...а добив на дървесина от отдел 98 подотдел 1

...а ТП ДГС/ДЛС „Извора" /попълва се само за държавни гори/

...бщина Девин; Землище Девин;

...мот с (кадастрален идентификатор/КВС) №....., /попълва се само за недържавни гори/

Схема за добива на дървесина от насаждението

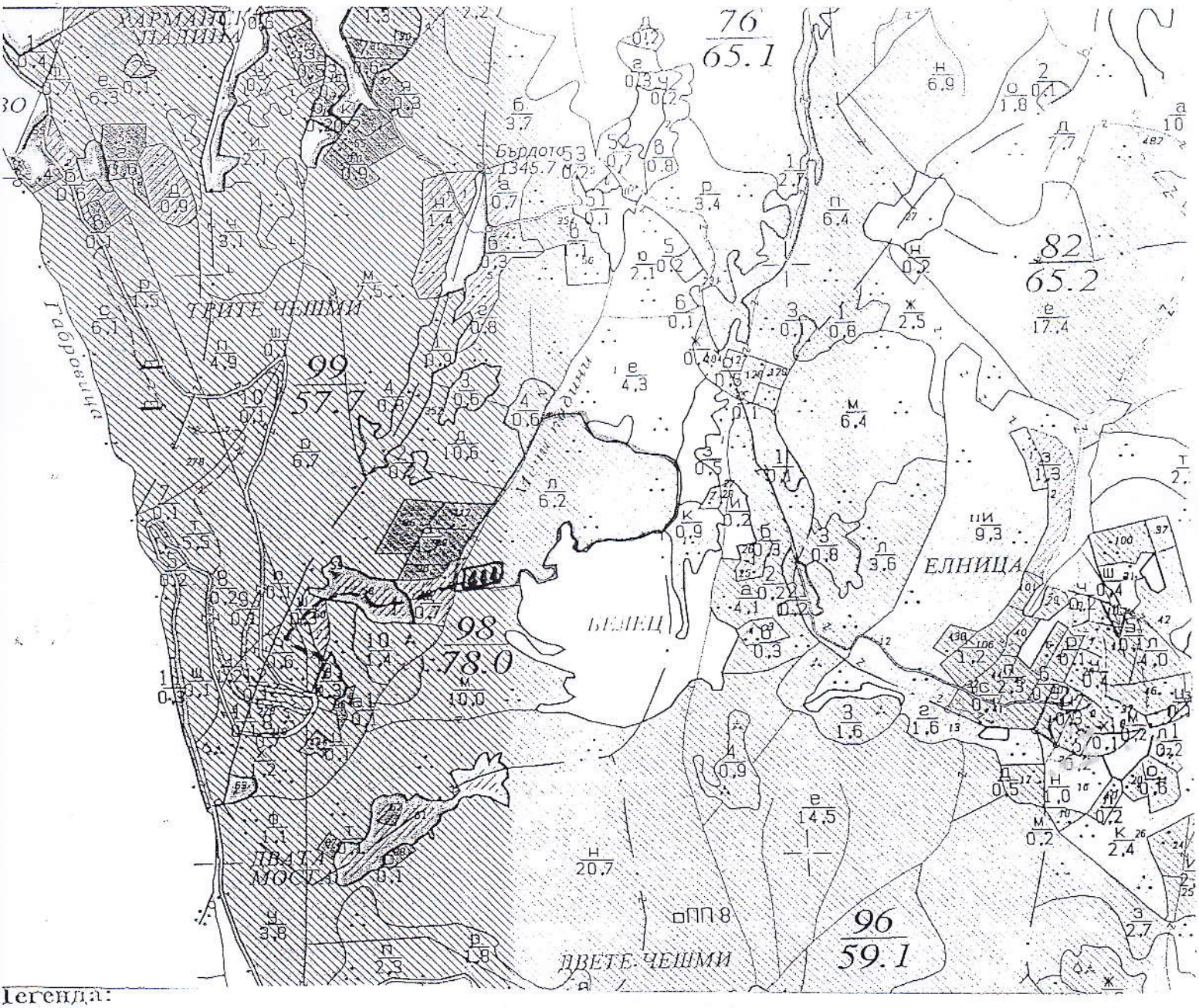

Легенда:

- проектирани коларски вр. извозни пътища
- съществуващи извозни пътища
- съществуващ автомобилен път
- технологична просека
- ГРАНИЦИ НА Н-ТА
- проектирани тракторни вр. извозни пътища
- временен склад
- трасе на въжена линия
- проектиран автомобилен път

На схемата задължително се нанасят контурите на насаждението/имота, съществуващите и проектирани временни ...орски пътища, технологичните просеки, просеките за въжени линии, извозни пътища, временни складове както и

II. Характеристика на насаждението 98 л

1. Вид на сечта прочистване / интензивност 15 %

Втори вид сеч ..... / интензивност ..... %

2. Площ на подотдела 6,2 ха Размер на сечището 6,2 ха

3. Състав по план/програма 6Б1ЧФ0К3Яо, действителен 6Б1ЧФ0К3Яо

5. Запас на 1 ха: с клони 310 куб.м/ха, без клони 258 куб м/ха

6. Среден наклон на терена 26 градуса.

7. Очакван добив от маркираната дървесина 147 лежаща маса, куб.м.

дърв. вид / категория	Б	Ч				дърв. вид / категория	Б	Ф				
едра	3	-				дребна	1	1				вър-
средна	21	4				дърва	16	17				шина

8. Наличие и характеристика на подраста преди сечта (състав, възраст, средна височина, % на покритие) Н 940

9. Средно извозно разстояние 300 м;

10. Други характеристики на насаждението (*токовища, свлачища, надлесни дървета, сервитути, защитени територии, Натура 2000, защитени видове описани в доклада за гори с висока консервационна стойност, мъртва дървесина, вододайни зони, биологично разнообразие и др.*) Защитена зона Пчина

III. Технологични указания

1. Дървесината в насаждението да се добива при спазване на технологичната схема по т. I

2. Сечта ще се извършва с (моторен трион, ръчно, машини; кастренето на отсечените стъбла се извършва: в сечище, на временен склад) моторен трион, като кастренето на отсечените стъбла ще се извършва в сечището

3. Извозът от сечището до временните складове ще се осъществява с Направа на тяга

на (цели стъбла, дълги/къси секции, сортименти, чипс и др.; с влачене по терена, изцяло натоварени)

4. Проектирани нови горски автомобилни пътища съгласно Наредба 5 за строителството в горските територии без промяна на предназначението им: дължина .....м. широчина .....м.

5. Изграждане и ремонт на временни извозни горски пътища:

5.1 Тракторни – допустимо разстояние между тях .....м (не по-малко от 40 м), дължина .....м, широчина 4 м.

5.2 Коларски - разстояние между тях.....м (не по-малко от 40 м), дължина .....м, широчина ... м

6. Просеки за въжени линии: ..... бр.

допустимо разстояние между просеките ..... м., дължина ..... м., широчина ..... м.

7. Направа на технологични просеки .....бр.

допустимо разстояние между тях .....м., дължина .....м., широчина ..... м.

8. Изграждане на нови временни складове (бр., площ в ха)

9. Мерки за опазване на оставащите на корен дървета, подраста, младинняка и почвата

10. Начини за почистване на сечището Отпад да се раздроби

11. Други указания: Дължа да се почвена тип от битови отпадъци

Да се изнасят битовите отпадъци от сечището извън горските територии на определените за това места.

12. Всички операции по подготвителните и основните работи да се извършват съгласно изискванията на Правилника за здравословни и безопасни условия на труд в горите и правилата за противопожарна безопасност в горите.

ЗАПОЗНАТ с технологичния план: ...../попълва се след издаването на позволителното за сеч/

Лицето по чл. 108, ал. 2 от ЗГ, на което е издадено позволително за сеч № .....

/ трите имена, подпис, дата - /

№ и дата на удостоверението за упражняване на лесовъдска практика: .....

Образец по чл. 53, ал. 6 от НС

Изготвил: Бисер Пехливанов
/имс. фамилия/ подпис
дата 04.09.18 г.
№ и дата на удостоверението за упражняване на лесовъдска практика 4474/30.09.2011 г.

Одобрил: инж. Здравко Караджов
имс. фамилия / подпис
дата 10.02.2020 г.
№ и дата на удостоверението за упражняване на лесовъдска практика: 4623/21.10.11 г.

ТЕХНОЛОГИЧЕН ПЛАН № ....

За добив на дървесина от отдел 33 подотдел а
На ТП ДГС/ДЛС – Извора гр. Девин /потъява се само за държавни гори/
Община .....; Землище .....;
имот с (кадастрален идентификатор/КВС) №....., /потъява се само за недържавни гори/

I. Схема за добива на дървесина от насаждението

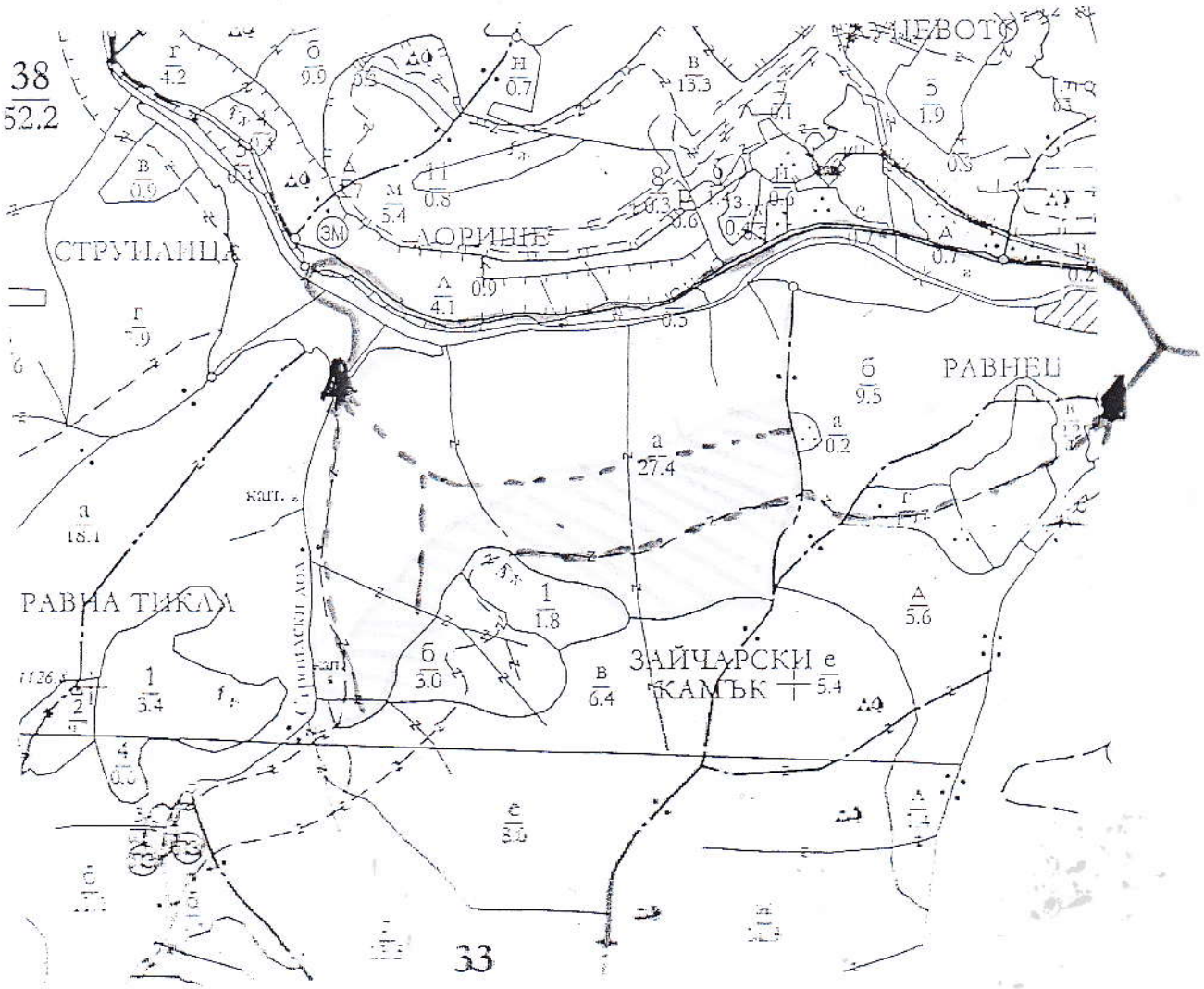

Легенда:

- ±±±± проектирани коларски вр. извозни пътища
- съществуващи извозни пътища
- съществуващ автомобилен път
- технологична просека
- граници на насаждението
- проектирани тракторни вр. извозни пътища
- временен склад
- xxxxxx трасе на въжена линия
- проектиран автомобилен път
- сечище

На схемата задължително се нанасят контурите на насаждението/имота, съществуващите и проектирани временни горски пътища, технологичните просеки, просеките за въжени линии, извозни пътища, временни складове както и

33 а

II. Характеристика на насаждението

1. Вид на сечта Групово - постепенна / интензивност 25 %

Втори вид сеч ..... / интензивност ..... %

2. Площ на подотдела 27,4 ха Размер на сечището 12,6 ха

3. Състав по план/програма 6К7, ГБр2, ЗБр1 дребна/средна 1К5Бр, 2Яна

5. Запас на 1 ха с клони 159 куб.м/ха без клони 145 куб. м/ха.

6. Среден наклон на терена 20 градуса.

7. Очакван добив от маркираната дървесина 358 лежаща маса, куб.м.

дърв. вид / категория						
дребна						
средна						

дърв. вид / категория	БК	ГБр	ЗБр	ТрП	Яна	
дребна	–	–	–	–	–	върбина
дърва	269	71	4	5	9	

8. Наличие и характеристика на подраста преди сечта (състав, възраст, средна височина, % на покритие) 1 ус. – 30 – 120 см. 9 – 6 г.

9. Средно извозно разстояние 500 ;

10. Други характеристики на насаждението (*токовища, сватовища, надлесни дървета, сервитути, защитени територии, Натура 2000, защитени видове описани в доклада за гори с високо консервационна стойност, мъртва дървесина, вододайни зони, биологично разнообразие и др.*) Защитена зона Кадиево, птици Натура 2000 – 33, Родопи-Западни BG0002030, 33, Западни Родопи BG0000578 местообитания: 91Ю0

III. Технологични указания

1. Дървесината в насаждението да се добива при спазване на технологичната схема по т. I

2. Сечта ще се извършва с (моторен трион, ръчно, машини; кастренето на отсечените стъбла се извършва в сечище, на временен склад) моторен трион, кастренето на отсечените стъбла ще се извършва в сечището.

3. Извозът от сечището до временните складове ще се осъществява с Челен трактор с челно стоварване на фрагменти/къси секции, сортименти с влачене на (цели стъбла, дълги/къси секции, сортименти, чипс и др.; с влачене по терена, изцяло натоварени) по терена и изцяло натоварени

4. Проектирани нови горски автомобилни пътища съгласно Наредба 5 за строителството в горските територии без промяна на предназначението им: дължина .....м. широчина .....м.

5. Изграждане и ремонт на временни извозни горски пътища:

5.1 Тракторни – допустимо разстояние между тях .....м (не по-малко от 40 м), дължина .....м, широчина 4 м.

5.2 Коларски - разстояние между тях.....м (не по-малко от 40 м), дължина .....м, широчина ... м

6. Просеки за въжени линии: ..... бр.

допустимо разстояние между просеките .....м., дължина ..... м., широчина ..... м.

7. Направа на технологични просеки .....бр.

допустимо разстояние между тях .....м., дължина .....м., широчина .....м.

8. Изграждане на нови временни складове (бр., площ в ха) Малките 2 бр. 0,1 ха

9. Мерки за опазване на оставащите на корен дървета, подраста, младиняка и почвата Отстраняване, унищожаване на повалените дървета

10. Начини за почистване на сечището Разхвърляне на остатъците по горското сеище

11. Други указания Изнасяне на битовите отпадъци от горските територии, различни от определените за това места

Да се изнасят битовите отпадъци от сечището извън горските територии на определените за това места.

12. Всички операции по подготвителните и основните работи да се извършват съгласно изискванията на Правилника за здравословни и безопасни условия на труд в горите и правилата за противопожарна безопасност в горите.

ЗАПОЗНАТ с технологичния план: ...../попълва се след издаването на позволителното за сеч/

Лицето по чл. 108, ал. 2 от ЗГ, на което е издадено позволително за сеч № .....

/ трите имена, подпис, дата - /

№ и дата на удостоверението за упражняване на лесовъдска практика: .....

Образец по чл. 53, ал. 6 от НСГ

Изготвил: инж. Ваня Карасик
/име, фамилия,/ подпис:
дата: 08.10.19 г.,
№ и дата на удостоверението за упражняване на лесовъдска практика: 4423/21.10.11г.

Одобрил: инж. Здравко Караджов
име, фамилия / подпис:
дата: 17.10.2019 г.
№ и дата на удостоверението за упражняване на лесовъдска практика: 4623/21.10.11г.

ТЕХНОЛОГИЧЕН ПЛАН № ....

За добив на дървесина от отдел 54 подотдел 12
На ТП ДГС/ДЛС „Извора" /попълва се само за държавни гори/
Община Девин; Землище Грохотно;
имот с (кадастрален идентификатор/КВС) №....., /попълва се само за недържавни гори/

I. Схема за добива на дървесина от насаждението

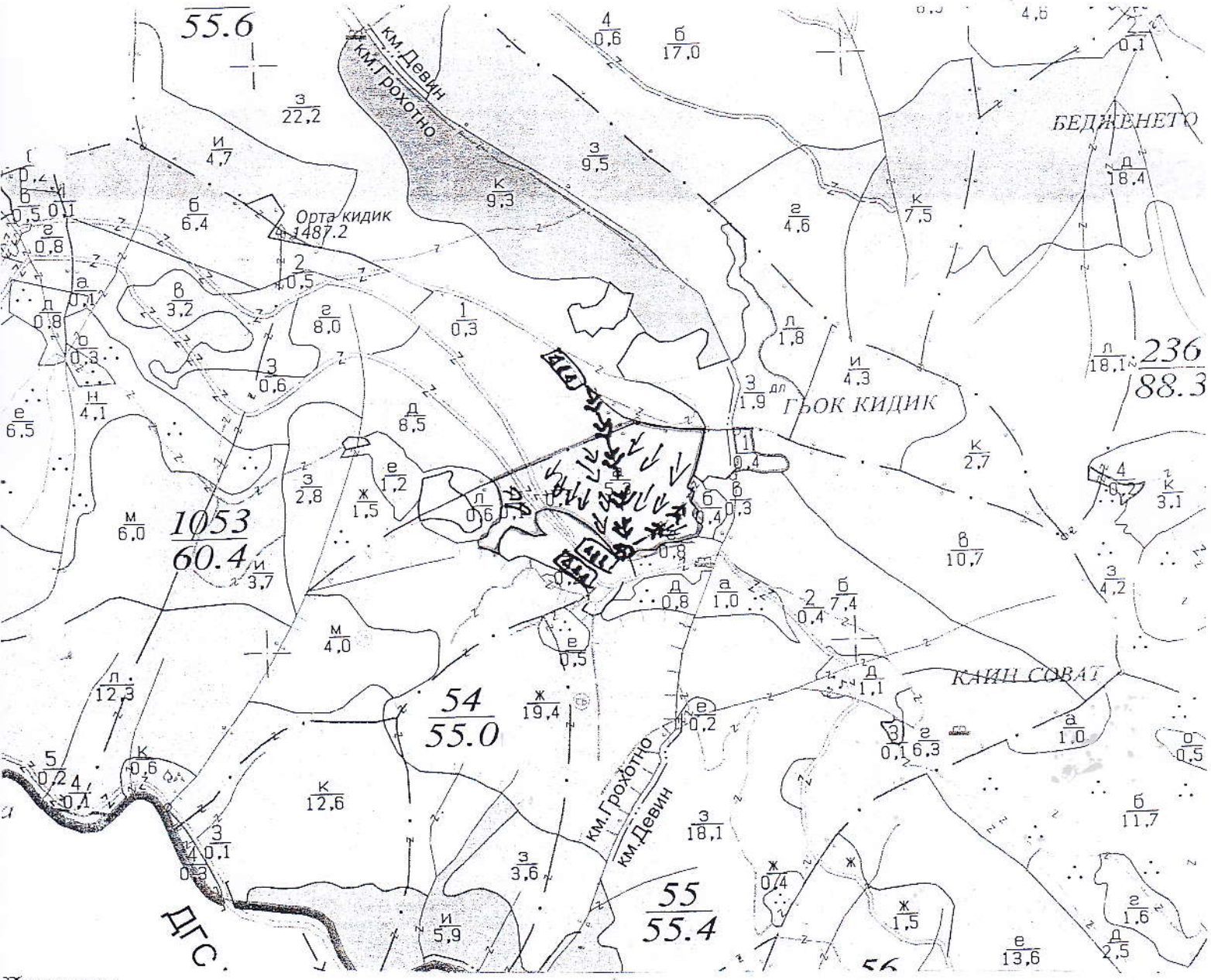

Легенда:

- проектирани коларски вр. извозни пътища
- съществуващи извозни пътища
- съществуващ автомобилен път
- технологична просека
- граници на н-то
- проектирани тракторни вр. извозни пътища
- временен склад
- трасе на въжена линия
- проектиран автомобилен път
- .....

На схемата задължително се нанасят контурите на насаждението/имота, съществуващите и проектирани временни горски пътища, технологичните просеки, просеките за въжени линии, извозни пътища, временни складове както и

54а

II. Характеристика на насаждението

1. Вид на сечта ...Прореждане... / интензивност 15 %
Втори вид сеч ... / интензивност ... %
2. Площ на подотдела 5,3 ха Размер на сечището 5,3 ха
3. Състав по план/програма ...10ЕЧ ОБ ЧБ ОМ... действителен ...10ЕЧ ОБ ЧБ ОМ...
5. Запас на 1 ха: с клони ...377... куб.м/ха , без клони ...317... куб. м/ха.
6. Среден наклон на терена ...28... градуса.
7. Очакван добив от маркираната дървесина ...274... лежаща маса, куб.м.

дърв. вид / категория	ЕЧ					дърв. вид / категория	ЧБ					
едра	113					дребна	1					вър-
средна	49					дърва	81					шина

8. Наличие и характеристика на подраста преди сечта (състав, възраст, средна височина, % на покритие) ...няма подраст...

9. Средно извозно разстояние ...900 м...;
10. Други характеристики на насаждението (*токовища, сватбовища, надлесни дървета, сервитути, защитени територии, Натура 2000, защитени видове описани в доклада за гори с висока консервационна стойност, мъртва дървесина, вододайни зони, биологично разнообразие и др.*) ...2 бр. мъртви дървета 1130; Зона тишина 2113...

III. Технологични указания

1. Дървесината в насаждението да се добива при спазване на технологичната схема по т. I
2. Сечта ще се извършва с (моторен трион, ръчно, машини; кастренето на отсечените стъбла се извършва в сечище, на временен склад) ...моторен трион, като кастренето на отсечените стволове ще се извършва в сечището...
3. Извозът от сечището до временните складове ще се осъществява с ...мини-влекач тип и трактор на сортименти и секции, с влачене на (цели стъбла, дълги/къси секции, сортименти, чипс и др.; с влачене по терена, изцяло натоварени) ...по терена...

4. Проектирани нови горски автомобилни пътища съгласно Наредба 5 за строителството в горските територии без промяна на предназначението им: дължина .....м. широчина .....м.
5. Изграждане и ремонт на временни извозни горски пътища:
5.1 Тракторни – допустимо разстояние между тях .....м (не по-малко от 40 м), дължина 900 м, широчина 4 м.
5.2 Коларски - разстояние между тях.....м (не по-малко от 40 м), дължина .....м, широчина ... м
6. Просеки за въжени линии: ..... бр.
допустимо разстояние между просеките ..... м., дължина ..... м., широчина ..... м.
7. Направа на технологични просеки .....бр.
допустимо разстояние между тях .....м., дължина .....м., широчина ..... м.
8. Изграждане на нови временни складове (бр., площ в ха) .....
9. Мерки за опазване на оставащите на корен дървета, подраста, младиняка и почвата ...Правилно да се направят посоките на трасите на дърветата...
10. Начини за почистване на сечището ...Отпад да се разхвърля...
11. Други ~~указания~~: ...Работа да се провежда чис от... ...битови отпадъци...
Да се изнасят битовите отпадъци от сечището извън горските територии на определените за това места.
12. Всички операции по подготвителните и основните работи да се извършват съгласно изискванията на Правилника за здравословни и безопасни условия на труд в горите и правилата за противопожарна безопасност в горите.

ЗАПОЗНАТ с технологичния план: ...../попълва се след издаването на позволителното за сеч/
Лицето по чл. 108, ал. 2 от ЗГ, на което е издадено позволително за сеч № .....
/ трите имена, подпис, дата - /
№ и дата на удостоверението за упражняване на лесовъдска практика: .....

Образец по чл. 53, ал. 6 от НСГ

Изготвил: инж. Сане Каракия
/име, фамилия,/ подпис:
дата: 06.10.19 г.,
№ и дата на удостоверението за упражняване на лесовъдска практика: 44831/21.10.11

Одобрил: инж. Здравко Карадшов
име, фамилия,/ подпис:
дата: 17.10.2019 г.
№ и дата на удостоверението за упражняване на лесовъдска практика: 4623/21.10.11

ТЕХНОЛОГИЧЕН ПЛАН № ....

За добив на дървесина от отдел 59 подотдел В
На ТП ДГС/ДЛС "Извора" /попълва се само за държавни гори/
Община Девин; Землище .....;
имот с (кадастрален идентификатор/КВС) №....., /попълва се само за недържавни гори/

I. Схема за добива на дървесина от насаждението

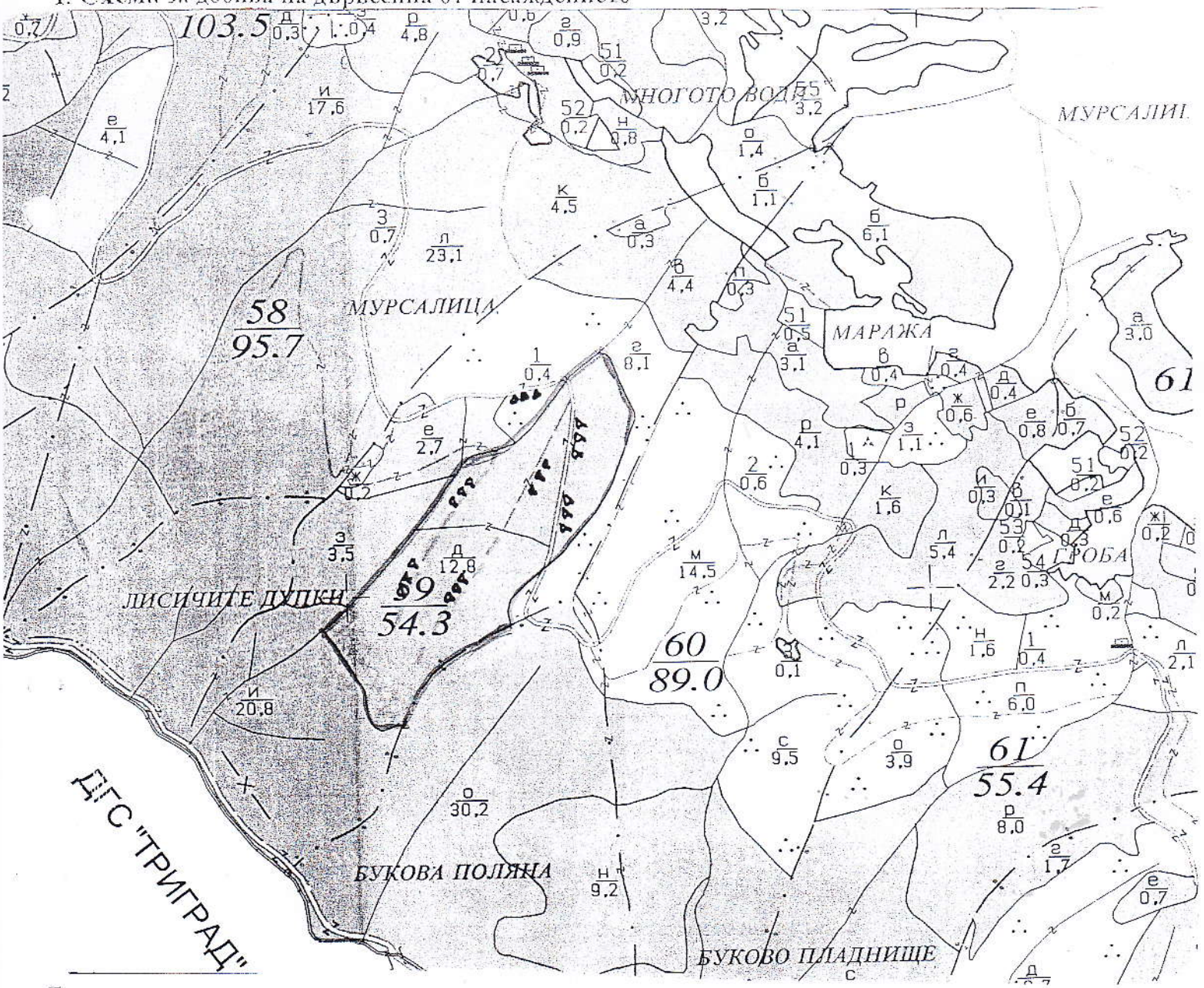

Легенда:

- ± ± ± ± проектирани коларски вр. извозни пътища
- - - - - - съществуващи извозни пътища
- съществуващ автомобилен път
- технологична просека
- граници на н-та
- проектирани тракторни вр. извозни пътища
- ▲ ▲ ▲ временен склад
- xxxxxx трасе на въжена линия
- проектиран автомобилен път
- немаркирана площ

На схемата задължително се нанасят контурите на насаждението/имота, съществуващите и проектирани временни горски пътища, технологичните просеки, просеките за въжени линии, извозни пътища, временни складове както и връзката им със съществуващата автомобилна пътна мрежа.

II. Характеристика на насаждението

59g

1.Вид на сечта ..... / интензивност 15 %

Втори вид сеч ..... / интензивност .....%

2.Площ на подотдела 12,8 ха Размер на сечището 1,28 ха

3. Състав по план/програма 8Б 2Яз 1Ек, действителен 8Б 2Яз 1Ек

5. Запас на 1 ха: с клони 451 куб.м/ха , без клони 395 куб. м/ха.

6. Среден наклон на терена .....градуса.

7. Очакван добив от маркираната дървесина 632 дежаща маса, куб.м.

върв. вид / категория	60	40				върв. вид / категория	60	40				
едра	289	107				дребна	3	–				вър-шина
средна	44	21				дърва	73	95				

8.Наличие и характеристика на подраста преди сечта (състав, възраст, средна височина, % на покритие) ..... Има подраст .....

9. Средно извозно разстояние ..100 м;

10. Други характеристики на насаждението (*токовища, сватбовища, надлесни дървета, сервитути, защитени територии, Натура 2000, защитени видове описани в доклада за гори с висока консервационна стойност, мъртва дървесина, вододайни зони, биологично разнообразие и др.*) Зона Натура 2000 BG0002053 Зона птици 2013

III. Технологични указания

1. Дървесината в насаждението да се добива при спазване на технологичната схема по т. I

2. Сечта ще се извършва с (моторен трион, ръчно, машини; кастренето на отсечените стъбла се извършва: в сечище, на временен склад) моторен трион, като кастренето на отсечените стъбла ще се извършва в сечището

3. Извозът от сечището до временните складове ще се осъществява с ..... тяга и трактор на сортиментни и секции

на (цели стъбла, дълги/къси секции, сортименти, чипс и др.; с влачене по терена, изцяло натоварени) с влачене по терена

4. Проектирани нови горски автомобилни пътища съгласно Наредба 5 за строителството в горските територии без промяна на предназначението им: дължина .....м. широчина .....м.

5. Изграждане и ремонт на временни извозни горски пътища:

5.1 Тракторни – допустимо разстояние между тях .....м (не по-малко от 40 м), дължина 500 м, широчина 4 м.

5.2 Коларски - разстояние между тях.....м (не по-малко от 40 м), дължина .....м, широчина ... м

6. Просеки за въжени линии: ..... бр.

допустимо разстояние между просеките ..... м., дължина ..... м., широчина ..... м.

7. Направа на технологични просеки .....бр.

допустимо разстояние между тях .....м., дължина .....м., широчина ..... м.

8. Изграждане на нови временни складове (бр., площ в ха) .....

9. Мерки за опазване на оставащите на корен дървета, подраста, младиняка и почвата Да се определят трайно посоките на движение на дърветата

10. Начини за почистване на сечището Щата да се разхвърля

11. Други указания: Рапона да се поддържа чиста от битови отпадъци

Да се изнасят битовите отпадъци от сечището извън горските територии на определените за това места.

12. Всички операции по подготвителните и основните работи да се извършват съгласно изискванията на Правилника за здравословни и безопасни условия на труд в горите и правилата за противопожарна безопасност в горите.

ЗАПОЗНАТ с технологичния план: .....*/попълва се след издаването на позволителното за сеч/*

Лицето по чл. 108, ал. 2 от ЗГ, на което е издадено позволително за сеч № .....

/ трите имена, подпис, дата - /

№ и дата на удостоверението за упражняване на лесовъдска практика: .....

Образец по чл. 53, ал. 6 от НСГ

Изготвил: Емил Хавинцев
/име, фамилия/ подпис: ...
дата: 22.10.18 г.,
№ и дата на удостоверението за упражняване на лесовъдска практика: 4026/2608 ...

Одобрил: инж. Здравко Карадшов
име, фамилия/ подпис: ...
дата: 06.11.2018 г.
№ и дата на удостоверението за упражняване на лесовъдска практика: 4623/21.10.11 г.

ТЕХНОЛОГИЧЕН ПЛАН № ....

За добив на дървесина от отдел 269 подотдел П
На ТП ДГС/ДЛС Извора /попълва се само за държавни гори/
Община Девин; Землище Девин;
имот с (кадастрален идентификатор/КВС) №....., /попълва се само за недържавни гори/

I. Схема за добива на дървесина от насаждението

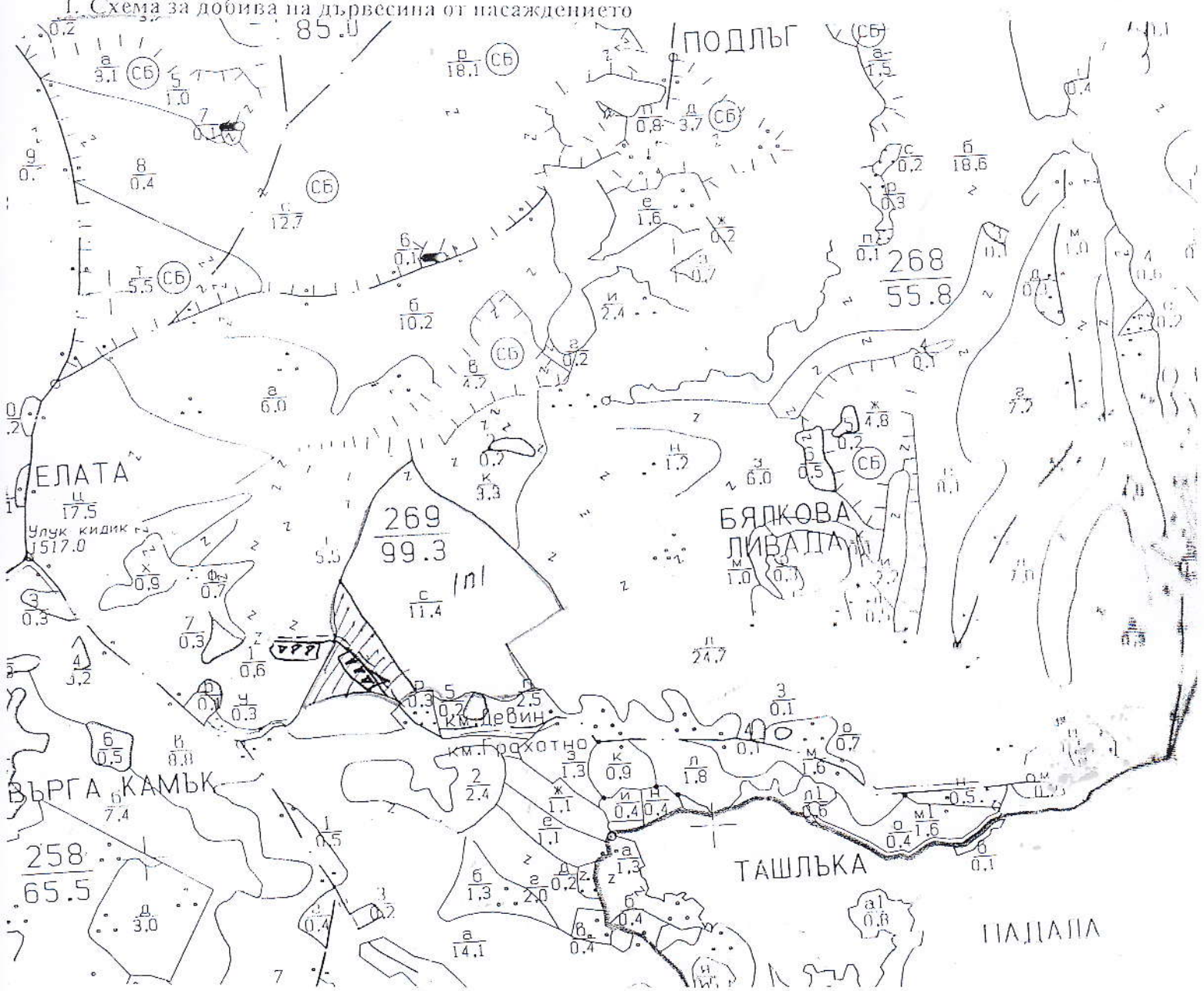

Легенда:

± ± ± ± проектирани коларски вр. извозни пътища	»-»-»-» проектирани тракторни вр. извозни пътища
- - - - - - съществуващи извозни пътища	▲ ▲ ▲ временен склад
======= съществуващ автомобилен път	xxxxxx трасе на въжена линия
^^^^^^ технологична просека	=+=+=+= проектиран автомобилен път
... граници на ...то	... маркирина плоя

На схемата задължително се нанасят контурите на насаждението/имота, съществуващите и проектирани временни горски пътища, технологичните просеки, просеките за въжени линии, извозни пътища, временни складове както и

269 п

II. Характеристика на насаждението

1. Вид на сечта ...Групово-постепенна... / интензивност 2/3 %
Втори вид сеч ... / интензивност ... %
2. Площ на подотдела 11,4 ха Размер на сечището 3,0 ха
3. Състав по план/програма 6Бк2Гр2Ок ед., действителен 6Бк2Гр2Ок ед.
5. Запас на 1 ха: с клони 336 куб м/ха, без клони 312 куб. м/ха.
6. Среден наклон на терена 31 градуса.
7. Очакван добив от маркираната дървесина 152 нежаща маса, куб.м.

дърв. вид / категория	Бк	Рзл	Гр			дърв. вид / категория	Бк	Рзл	Гр			
едра	36	48	4			дребна	1	-	-			върхшина
средна	15	6	1			дърва	15	5	1			

8. Наличие и характеристика на подраста преди сечта (състав, възраст, средна височина, % на покритие) Бк5 10г., 0,4м., 15%; Бк4, 2м., 40%; Ос1, 5м., 10%

9. Средно извозно разстояние 1000 м.
10. Други характеристики на насаждението (*тоководища, сватбовища, надвесни дървета, сервитути, защитени територии, Натура 2000, защитени видове описани в докладa за гори с висока консервационна стойност, мъртва дървесина, вододайни зони, биологично разнообразие и др.*) Зона с ограничения

III. Технологични указания

1. Дървесината в насаждението да се добива при спазване на технологичната схема по т. I
2. Сечта ще се извършва с (моторен трион, ръчно, машини; кастренето на отсечените стъбла се извършва: в сечище, на временен склад) моторен трион, като кастренето на отсечените стъбла ще се извършва в сечището
3. Извозът от сечището до временните складове ще се осъществява с трактор на дълги секции, с влачене по терена
на (цели стъбла, дълги/къси секции, сортименти, чипс и др.; с влачене по терена, изцяло натоварени)

4. Проектирани нови горски автомобилни пътища съгласно Наредба 5 за строителството в горските територии без промяна на предназначението им: дължина ... м. широчина ... м.
5. Изграждане и ремонт на временни извозни горски пътища:
5.1 Тракторни – допустимо разстояние между тях ... м (не по-малко от 40 м), дължина ... м, широчина 4 м.
5.2 Коларски - разстояние между тях ... м (не по-малко от 40 м), дължина ... м, широчина ... м
6. Просеки за въжени линии: ... бр.
допустимо разстояние между просеките ... м., дължина ... м., широчина ... м.
7. Направа на технологични просеки ... бр.
допустимо разстояние между тях ... м., дължина ... м., широчина ... м.
8. Изграждане на нови временни складове (бр., площ в ха) 1 бр. х 0,04 ха
9. Мерки за опазване на оставащите на корен дървета, подраста, младиняка и почвата Дървесата ще се трасират в посоката на извършване
10. Начини за почистване на сечището Клоните ще се оставят на купчини
11. Други указания: Дънера ще се почиства чист
Оптивива отпадъци

Да се изнасят битовите отпадъци от сечището извън горските територии на определените за това места.

12. Всички операции по подготвителните и основните работи да се извършват съгласно изискванията на Правилника за здравословни и безопасни условия на труд в горите и правилата за противопожарна безопасност в горите.

ЗАПОЗНАТ с технологичния план: ...../попълва се след издаването на позволителното за сеч/
Лицето по чл. 108, ал. 2 от ЗГ, на което е издадено позволително за сеч № .....

/ трите имена, подпис, дата - /

№ и дата на удостоверението за упражняване на лесовъдска практика: .....

Образец по чл. 53, ал. 6 от НСГ

Изготвил: инж. Соли Каракия
/име, фамилия,/ подпис:
дата: 08.10.19 г.,
№ и дата на удостоверението за упражняване на лесовъдска практика: 44831/21.10.11г.

Одобрил: инж. Здравко Караджов
име, фамилия,/ подпис:
дата: 17.10.2019г.
№ и дата на удостоверението за упражняване на лесовъдска практика: 4623/21.10.11г.

ТЕХНОЛОГИЧЕН ПЛАН № ....

За добив на дървесина от отдел 58 подотдел Л
На ТП ДГС/ДЛС Извора /попълва се само за държавни гори/
Община Девин; Землище Девин;
имот с (кадастрален идентификатор/КВС) №....., /попълва се само за недържавни гори/

I. Схема за добива на дървесина от насаждението

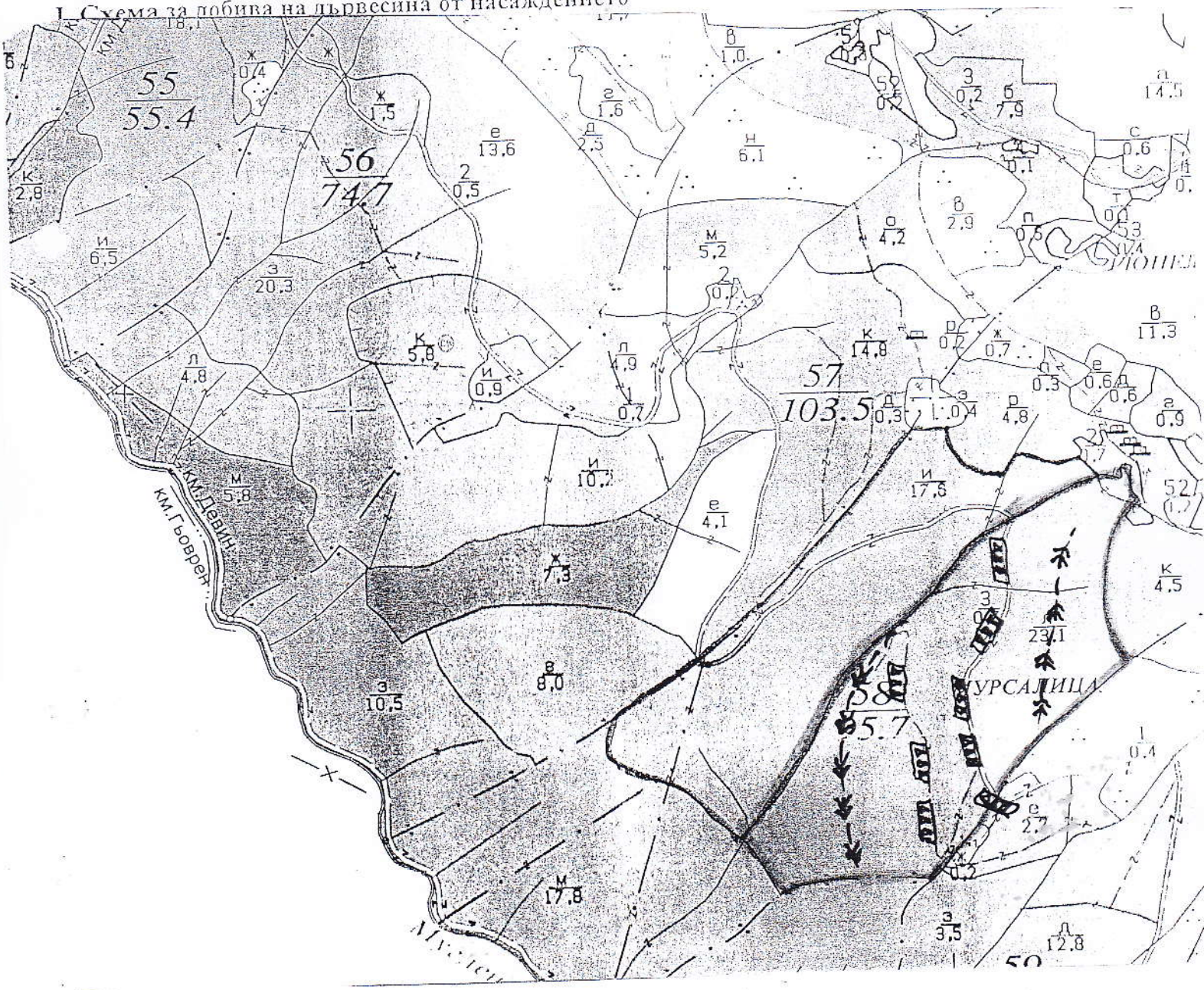

Легенда:

- ± ± ± ± проектирани коларски вр. извозни пътища
- - - - - - съществуващи извозни пътища
- ═══ съществуващ автомобилен път
- ^^^^^^ технологична просека
- ▒▒▒ граници на н-та
- ▶▶▶▶ проектирани тракторни вр. извозни пътища
- ▲ ▲ ▲ временен склад
- xxxxxx трасе на въжена линия
- =+=+=+= проектиран автомобилен път
- ▭ ненаркирана площ

На схемата задължително се нанасят контурите на насаждението/имота, съществуващите и проектирани временни горски пътища, технологичните просеки, просеките за въжени линии, извозни пътища, временни складове както и връзката им със съществуващата автомобилна пътна мрежа.

58л

II. Характеристика на насаждението

1. Вид на сечта ...Групово поетепенно... / интензивност 25 %
Втори вид сеч ..... / интензивност ..... %
2. Площ на подотдела 23.1 ха Размер на сечището 2,4 ха
3. Състав по план/програма ...обикновена ела..., действителен ...обикновена ела...
5. Запас на 1 ха: с клони ...400... куб.м/ха , без клони ...351... куб. м/ха.
6. Среден наклон на терена ...29... градуса.
7. Очакван добив от маркираната дървесина ...1192... лежаща маса, куб.м.

стърв. вид / категория	ТО	ОБ	КЛ	СЧ	БК	стърв. вид / категория	ТО	ОБ	КЛ	СЧ	БК	
едра	410	773	150	12	-	дребна	-	12	-	-	-	върш.
средна	14	50	18	12	-	дърва	111	131	17	1	3	шина

8. Наличие и характеристика на подраста преди сечта (състав, възраст, средна височина, % на покритие) ...Наличие на подраст от бор и смърч в добро състояние... в периферията количествено...
9. Средно извозно разстояние ...400 м...;
10. Други характеристики на насаждението (*токовища, сватбовища, надлесни дървета, сервитути, защитени територии, Натура 2000, защитени видове описани в доклада за гори с висока консервационна стойност, мъртва дървесина, вододайни зони, биологично разнообразие и др.*) ...Защитени зони местност, защитена зона тунел...

III. Технологични указания

1. Дървесината в насаждението да се добива при спазване на технологичната схема по т. I
2. Сечта ще се извършва с (моторен трион, ръчно, машини; кастренето на отсечените стъбла се извършва: в сечище, на временен склад) ...моторен трион като кастренето на отсечените стъбла ще се извършва в сечището...
3. Извозът от сечището до временните складове ще се осъществява с ...мотокултиватор... на (цели стъбла, дълги/къси секции, сортименти, чипс и др.; с влачене по терена, изцяло натоварени) ...влачене по терена...
4. Проектирани нови горски автомобилни пътища съгласно Наредба 5 за строителството в горските територии без промяна на предназначението им: дължина .....м. широчина .....м.
5. Изграждане и ремонт на временни извозни горски пътища:
5.1 Тракторни – допустимо разстояние между тях .....м (не по-малко от 40 м), дължина 600 м, широчина 4 м.
5.2 Коларски - разстояние между тях.....м (не по-малко от 40 м), дължина .....м, широчина ... м
6. Просеки за въжени линии: ..... бр.
допустимо разстояние между просеките ..... м., дължина ..... м., широчина ..... м.
7. Направа на технологични просеки .....бр.
допустимо разстояние между тях .....м., дължина .....м., широчина ..... м.
8. Изграждане на нови временни складове (бр., площ в ха) .....
9. Мерки за опазване на оставащите на корен дървета, подраста, младиняка и почвата ...Правилно да се изградят трасетата на подвлаките на дървесината...
10. Начини за почистване на сечището ...Пътища да се разхвърлят...
11. Други указания: ...Районът да се пази чист от битови отпадъци...
Да се изнасят битовите отпадъци от сечището извън горските територии на определените за това места.
12. Всички операции по подготвителните и основните работи да се извършват съгласно изискванията на Правилника за здравословни и безопасни условия на труд в горите и правилата за противопожарна безопасност в горите.

ЗАПОЗНАТ с технологичния план: ...../попълва се след издаването на позволителното за сеч/
Лицето по чл. 108, ал. 2 от ЗГ, на което е издадено позволително за сеч № .....
...
/ трите имена, подпис, дата - /
№ и дата на удостоверението за упражняване на лесовъдска практика: .....

Изготвил: Васил Василев
/имс, фамилия/ подпис
дата: 22.08.2019г.
№ и дата на удостоверението за упражняване на лесовъдска практика: 4362/20.09.11г.

Образец по чл. 53, ал. 6 от ...

Одобрил: инж. Здравко Карадиков
имс, фамилия/ подпис
дата: 18.02.2020г.
№ и дата на удостоверението за упражняване на лесовъдска практика: 7623/21.10.11г.

ТЕХНОЛОГИЧЕН ПЛАН № ....

За добив на дървесина от отдел 157 подотдел 141
На ТП ДГС/ДЛС Извора - Девин /попълва се само за държавни гори/
Община Девин; Землище Беден
имот с (кадастрален идентификатор/КВС) № ..... /попълва се само за недържавни гори/

I. Схема за добива на дървесина от насаждението

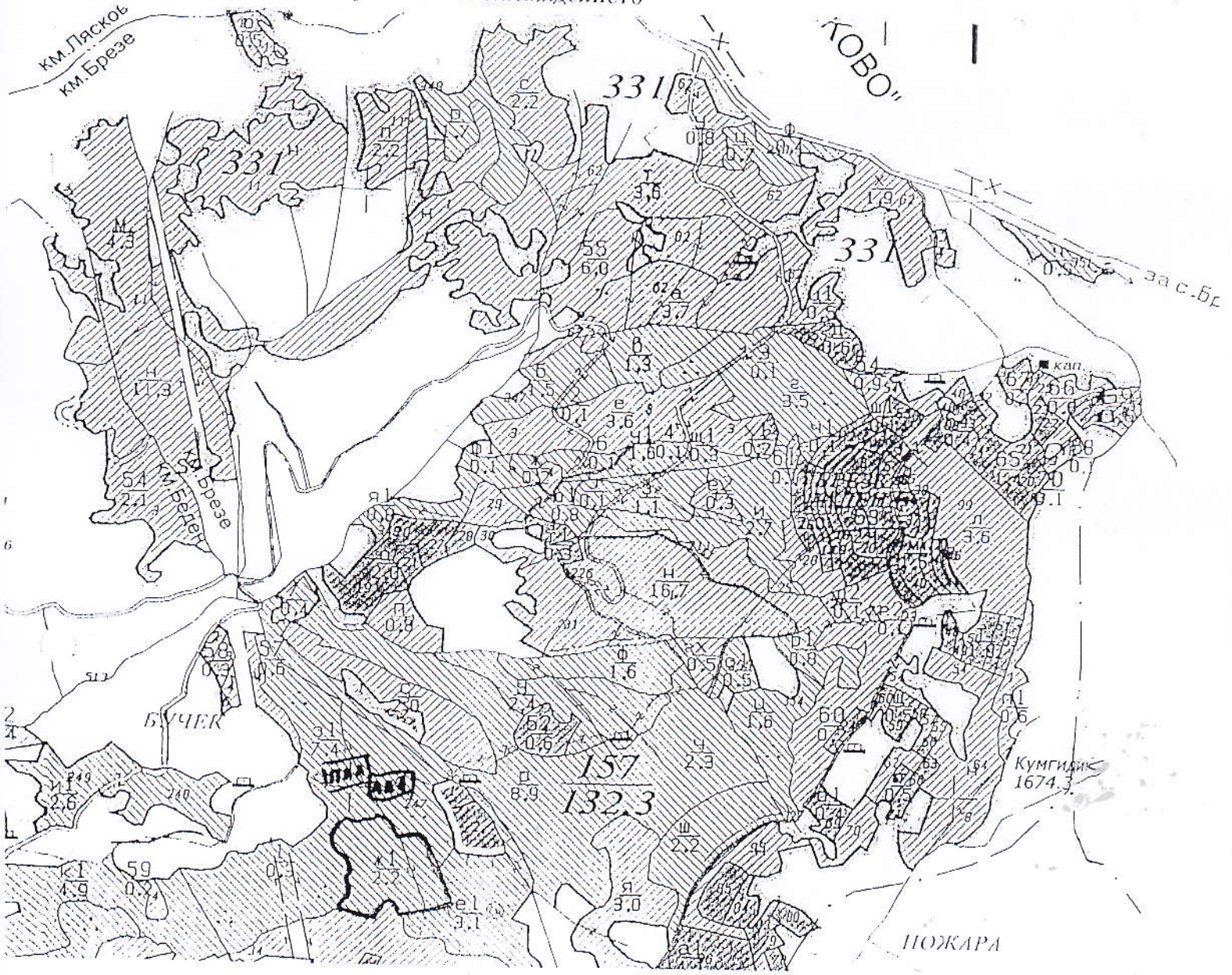

...енда:

- проектирани коларски вр. извозни пътища
- съществуващи извозни пътища
- съществуващ автомобилен път
- технологична просека
- Граница на подотдела
- проектирани тракторни вр. извозни пътища
- временен склад
- трасе на въжена линия
- проектиран автомобилен път

...мата задължително се нанасят контурите на насаждението/имота, съществуващите и проектирани временни пътища, технологичните ...

157 №1

II. Характеристика на насаждението

1. Вид на сечта групово-постепенна / интензивност 25 %

В гори вид сеч ..... / интензивност ..... %

2. Площ на подотдела 2.2 ха Размер на сечището 2.2 ха

3. Състав по план/програма б.б - 9 см 1, действителен б.б - 9 см 1

5. Запас на 1 ха. с клони 318 куб.м/ха, без клони 278 куб. м/ха

6. Среден наклон на терена 16 градуса

7. Очакван добив от маркираната дървесина 172 лежаща маса, куб.м.

дърв. вид / категория	б.бор	см.	бук			дърв. вид / категория	б.бор.	см.	бк			
едра	58	45	–			дребна	–	–	–			вър-шина
средна	4	6	–			дърва	28	29	2			

8. Наличие и характеристика на подраста преди сечта (състав, възраст, средна височина, % на покритие) см 30 : 7м. ; б.бор 30 : 8м. бук - 20 : 6 м.
см 10 : 1.5м. ; бук 10 : 1.8м.

9. Средно извозно разстояние 400

10. Други характеристики на насаждението (*токовища, сватбовища, надлесни дървета, сервитути, защитени територии, Натура 2000, защитени видове описани в доклада за гори с висока консервационна стойност, мъртва дървесина, вододайни зони, биологично разнообразие и др.*)
Натура 2000 BG 001030 (Родопи-Западни)
местообитание 91CA

III. Технологични указания

1. Дървесината в насаждението да се добива при спазване на технологичната схема по т. 1

2. Сечта ще се извършва с (моторен трион, ръчно, машини; кастренето на отсечените стъбла се извършва в сечище, на временен склад) БМТ

3. Извозът от сечището до временните складове ще се осъществява с животинска тяга и трактор
на (цели стъбла, дълги/къси секции, сортименти, чипс и др.; с влачене по терена, изцяло натоварени)

4. Проектирани нови горски автомобилни пътища съгласно Наредба 5 за строителството в горските територии без промяна на предназначението им: дължина .....м. широчина .....м.

5. Изграждане и ремонт на временни извозни горски пътища:

5.1 Тракторни – допустимо разстояние между тях .....м (не по-малко от 40 м), дължина .....м, широчина 4 м.

5.2 Коларски - разстояние между тях.....м (не по-малко от 40 м), дължина .....м, широчина ... м

6. Просеки за въжени линии: ..... бр.
допустимо разстояние между просеките ..... м., дължина ..... м., широчина ..... м.

7. Направа на технологични просеки .....бр.
допустимо разстояние между тях .....м., дължина .....м., широчина ..... м.

8. Изграждане на нови временни складове (бр., площ в ха) Ще се използват празните пространства покрай пътищата

9. Мерки за опазване на оставащите на корен дървета, подраста, младиняка и почвата Правилно определяне посоката на поваляне

10. Начини за почистване на сечището разхвърляне на отпадъците по сечището

11. Други указания: Да се изнасят битовите отпадъци от сечището извън горските територии на определените за това места

Да се изнасят битовите отпадъци от сечището извън горските територии на определените за това места.

12. Всички операции по подготвителните и основните работи да се извършват съгласно изискванията на Правилника за здравословни и безопасни условия на труд в горите и правилата за противопожарна безопасност в горите.

ЗАПОЗНАТ с технологичния план: ..... /попълва се след издаването на позволителното за сеч/

Лицето по чл. 108, ал. 2 от ЗГ, на което е издадено позволително за сеч № .....

/ трите имена, подпис, дата /

№ и дата на удостоверението за упражняване на лесовъдска практика: .....

Изготвил: Васил Василев
/име, фамилия/ подпис: [signature]
дата: 18.09.2019г.
№ и дата на удостоверението за упражняване на лесовъдска практика: 4362/20.09.11г.

Образец по чл. 53, ал. 6 от ЗЛ

Одобрил: инж. Здравко Карадинов
/име, фамилия/ подпис: [signature]
дата: 18.02.2020г.
№ и дата на удостоверението за упражняване на лесовъдска практика: 4623/21.10.11г.

ТЕХНОЛОГИЧЕН ПЛАН № ....

За добив на дървесина от отдел 157 подотдел III
На ТП ДГС/ДЛС Извора - Девин /попълва се само за държавни гори/
Община Девин; Землище Беден;
имот с (кадастрален идентификатор/КВС) №....., /попълва се само за недържавни гори/

I. Схема за добива на дървесина от насаждението

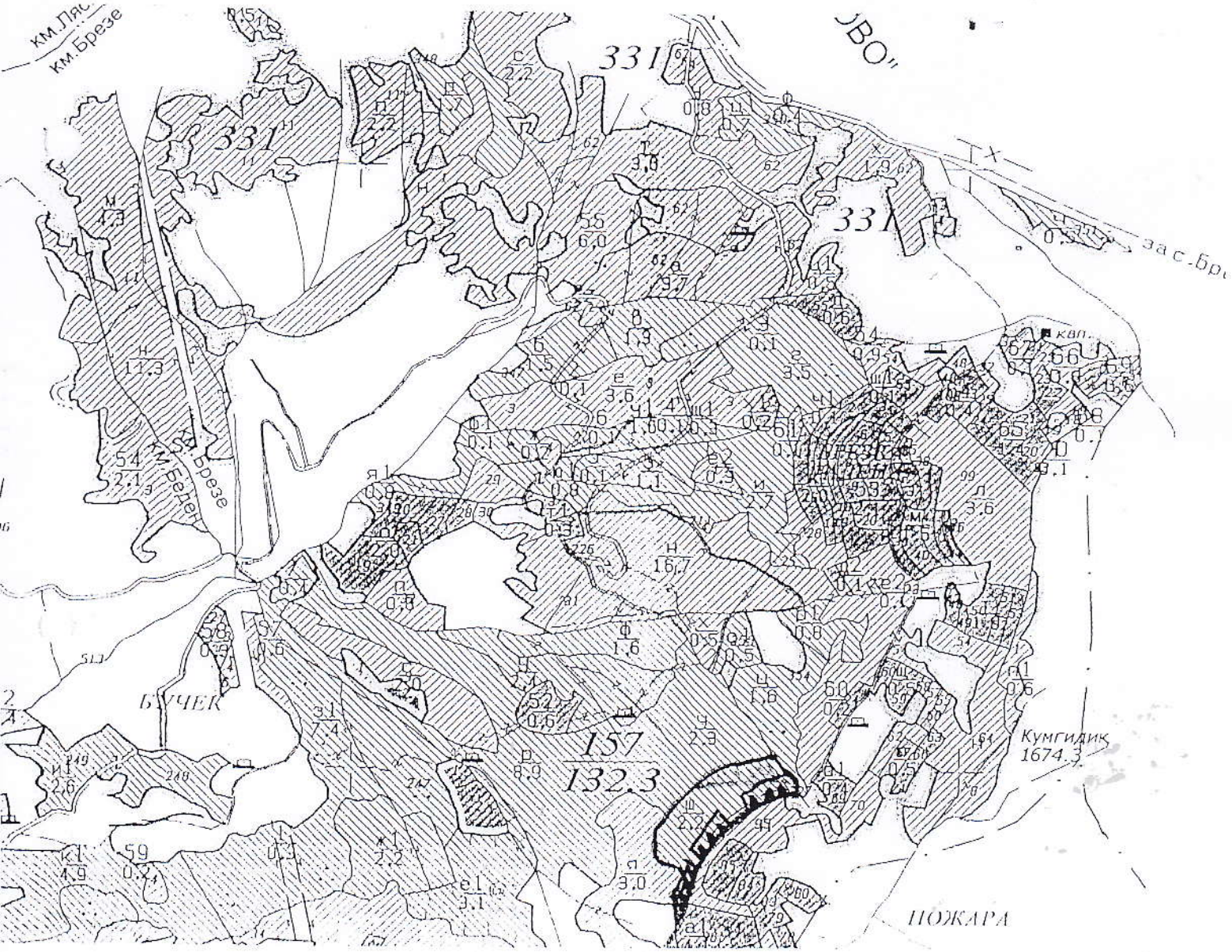

...енда:

[ ] проектирани коларски вр. извозни пътища	[» » » »] проектирани тракторни вр. извозни пътища
[ ] съществуващи извозни пътища	[▲ ▲ ▲] временен склад
[ ] съществуващ автомобилен път	[xxxxxx] трасе на въжена линия
[^^] технологична просека	[ ] проектиран автомобилен път
[ ] Граници на модотдела	[ ] Немаркирана площ

...емата задължително се нанасят контурите на насаждението/имота, съществуващите и проектирани временни

157 Ш

II. Характеристика на насаждението

1. Вид на сечта групово - постепенна / интензивност 20 %
Втори вид сеч / интензивност %
2. Площ на подотдела 2.2 ха Размер на сечището 1.9 ха
3. Състав по план/програма сч-8 г.о 2, действителен сч. 8 бб. 2
5. Запас на 1 ха: с клони 291 куб.м/ха, без клони 251 куб. м/ха.
6. Среден наклон на терена 22 градуса
7. Очакван добив от маркираната дървесина 97 лежаща маса, куб.м.

вдрв. вид / категория	см.	Б.бор				вдрв. вид / категория	см.	Е.бор				
сдра	58	4				дребна	—	—				вър-
средна	10	2				дърва	21	2				шини

8. Наличие и характеристика на подраста преди сечта (състав, възраст, средна висо чина, % на покритие) сч-8:15:4м., б.бор 2:15:3м.

9. Средно извозно разстояние 150;
10. Други характеристики на насаждението (*токовища, скатбовища, надвесен дърво, скатнути, защитени територии, Натура 2000, защитени видове описани в доклада за гори с висока консервационна стойност, мъртва дървесина, вододайни зони, биологично разнообразие и др.*) Натура 2000 BG 000 1030 (Родопи - Западни) местообитание 9110

III. Технологични указания

1. Дървесината в насаждението да се добива при спазване на технологичната схема по т. I
2. Сечта ще се извършва с (моторен трион, ръчно, машини; кастренето на отсечените стъбла се извършва в сечище, на временен склад) БИТ
3. Извозът от сечището до временните складове ще се осъществява с животинска тяга и трактор
на (цели стъбла, дълги/къси секции, сортименти, чипс и др.; с влачене по терена, изцяло натоварени) -
4. Проектирани нови горски автомобилни пътища съгласно Наредба 5 за строителството в горските територии без промяна на предназначението им: дължина .....м. широчина .....м.
5. Изграждане и ремонт на временни извозни горски пътища:
5.1 Тракторни – допустимо разстояние между тях .....м (не по-малко от 40 м), дължина .....м, широчина 4 м.
5.2 Коларски - разстояние между тях.....м (не по-малко от 40 м), дължина .....м, широчина ... м
6. Просеки за въжени линии: ..... бр.
допустимо разстояние между просеките ..... м., дължина ..... м., широчина ..... м.
7. Направа на технологични просеки .....бр.
допустимо разстояние между тях .....м., дължина .....м., широчина ..... м.
8. Изграждане на нови временни складове (бр., площ в ха) Ще се използват
Вече направените покрай пътищата
9. Мерки за опазване на оставащите на корен дървета, подраста, младиняка и почвата
Правилно оцеляване насоката на сеч/отсек
10. Начини за почистване на сечището разхвърляне на отпадъците по сечището
11. Други указания: Да се изнасят битовите отпадъци от сечището извън горските територии на определените за това места
Да се изнасят битовите отпадъци от сечището извън горските територии на определените за това места.
12. Всички операции по подготвителните и основните работи да се извършват съгласно изискванията на Правилника за здравословни и безопасни условия на труд в горите и правилата за противопожарна безопасност в горите.

ЗАПОЗНАТ с технологичния план: .....(попълва се след издаването на позволителното за сеч)
Лицето по чл. 108, ал. 2 от ЗГ, на което е издадено позволително за сеч № .....
.....
(трите имена, подпис, дата)

№ и дата на удостоверението за упражняване на лесовъдска практика: .....

Образец по чл. 53, ал. 6 от НСГ

Изготвил: Бисер Порязов
имс, фамилия, подпис
дата: 30.09.2019
№ и дата на удостоверението за упражняване на лесовъдска практика: 5114/[illegible]

Одобрил: Здравко Карадиев
имс, фамилия, подпис
дата: [illegible]
№ и дата на удостоверението за упражняване на лесовъдска практика: [illegible]

ТЕХНОЛОГИЧЕН ПЛАН № ....

За добив на дървесина от отдел 184 подотдел 11
На ТП ДГС/ДЛС Извора Девин Попълва се само за държавни гори
Община Девин Землище с. Брезе
имот с (кадастрален идентификатор КВС) № ..... Попълва се само за държавни гори

I. Схема за добива на дървесина от насаждението



Легенда:

проектирани коларски вр. извозни пътища	проектирани тракторни вр. извозни пътища
съществуващи извозни пътища	временен склад
съществуващ автомобилен път	трасе на въжена линия
технологична просека	проектиран автомобилен път
посока на извоза	Маркирана площ

На схемата задължително се нанасят контурите на насаждението/имота, съществуващите и проектирани временни горски пътища, технологичните просеки, просеките за въжени линии, извозни пътища, временни складове както и връзката им със съществуващата автомобилна пътна мрежа.

II. Характеристика на насаждението

184 и

1.Вид на сечта Групово постепенна / интензивност ...%
Втори вид сеч ... / интензивност ...%
2.Площ на подотдела ...1,2... ха Размер на сечището ...0,2... ха
3. Състав по план/програма 5бук 5смр 0 действителен 5бук 5смр 0
5. Запас на 1 ха: с клони ...356... куб.м/ха , без клони ...311... куб. м/ха.
6. Среден наклон на терена ...26... градуса.
7. Очакван добив от маркираната дървесина ...24... дежащи маса, куб.м.

първ. вид категория	смр	бук				първ. вид категория	смр	бук				
едра	14	16				дребна	1	–				вър-
средна	6	4				дърва	3	15				шина

8.Наличие и характеристика на подраста преди сечта (състав, възраст, средна височина, % на покритие) ...

9. Средно извозно разстояние ...100...
10. Други характеристики на насаждението (*тополации, съпополации, подлесни дървета, сервитути, защитени територии, Натура 2000, защитени видове описани в доклади за гори с висока консервационна стойност, защитни горскопаркови зони, биологично разнообразие и др.*)

III. Технологични указания

1. Дървесината в насаждението да се добива при спазване на технологичната схема по т. I
2. Сечта ще се извършва с (моторен трион, ръчно, машини; кастренето на отсечените стъбла се извършва в сечище, на временен склад) С моторен трион кастренето на отсечените стъбла се извършва в сечището
3. Извозът от сечището до временните складове ще се осъществява с Трактора
Лебедка или с кран
на (цели стъбла, дълги/къси секции, сортименти, чипс и др.; с влачене по терена, изцяло натоварени) ...
...на цели стъбла чрез секции чрез влачене
по терена.
4. Проектирани нови горски автомобилни пътища съгласно Наредба 5 за строителството в горските територии без промяна на предназначението им: дължина .....м, широчина .....м.
5. Изграждане и ремонт на временни извозни горски пътища:

5.1 Трактори – допустимо разстояние между тях .....м (не по-малко от 40 м), дължина .....м, широчина 4 м.

5.2 Коларски - разстояние между тях.....м (не по-малко от 40 м), дължина .....м, широчина ... м

6. Просеки за въжени линии: ..... бр.
допустимо разстояние между просеките ..... м., дължина ..... м., широчина ..... м.
7. Направа на технологични просеки .....бр.
допустимо разстояние между тях .....м., дължина .....м., широчина ..... м.
8. Изграждане на нови временни складове (бр., площ в ха) .....
9. Мерки за опазване на оставащите на корен дървета, подраста, младиняка и почвата При сечта и извозването на маловалежната дървесина да се опазват оста-
10. Начини за почистване на сечището разхвърляне на клоните върху
11. Други указания: .....

Да се изнасят битовите отпадъци от сечището извън горските територии на определените за това места.

12. Всички операции по подготвителните и основните работи да се извършват съгласно изискванията на Правилника за здравословни и безопасни условия на труд в горите и правилата за противопожарна безопасност в горите.

ЗАПОЗНАТ с технологичния план: ..../попълва се след издаването на позволителното за сеч/
Лицето по чл. 108, ал. 2 от ЗГ, на което е издадено позволително за сеч № .....

/ трите имена, подпис, дата -/

№ и дата на удостоверението за упражняване на лесовъдска практика: .....

Образец по чл. 53, ал. 6 от ПСТ

Изготвил:.....
инж.Павел Ламбов
/имс, фамилия,/ подпис:.....
дата:30.09.2019г.,
№ и дата на удостоверението за упражняване на лесовъдска практика: 13471/13.08.2018г

Одобрил:.....
инж.Здравко Караджов
имс, фамилия,/ подпис:.....
дата:13.09.2019г.
№ и дата на удостоверението за упражняване на лесовъдска практика: 4623/21.10.2018г

ТЕХНОЛОГИЧЕН ПЛАН № 1/08.11.2018г.

За добив на дървесина от отдел 184 подотдел „н"
На ТП ДЛС-Извора ,гр.Девин/*попълва се само за държавни гори*/
Община Девин; Землище с.Брезе;
имот с (кадастрален идентификатор/КВС) №..... /*попълва се само за недържавни гори*/

I. Схема за добива на дървесина от насаждението

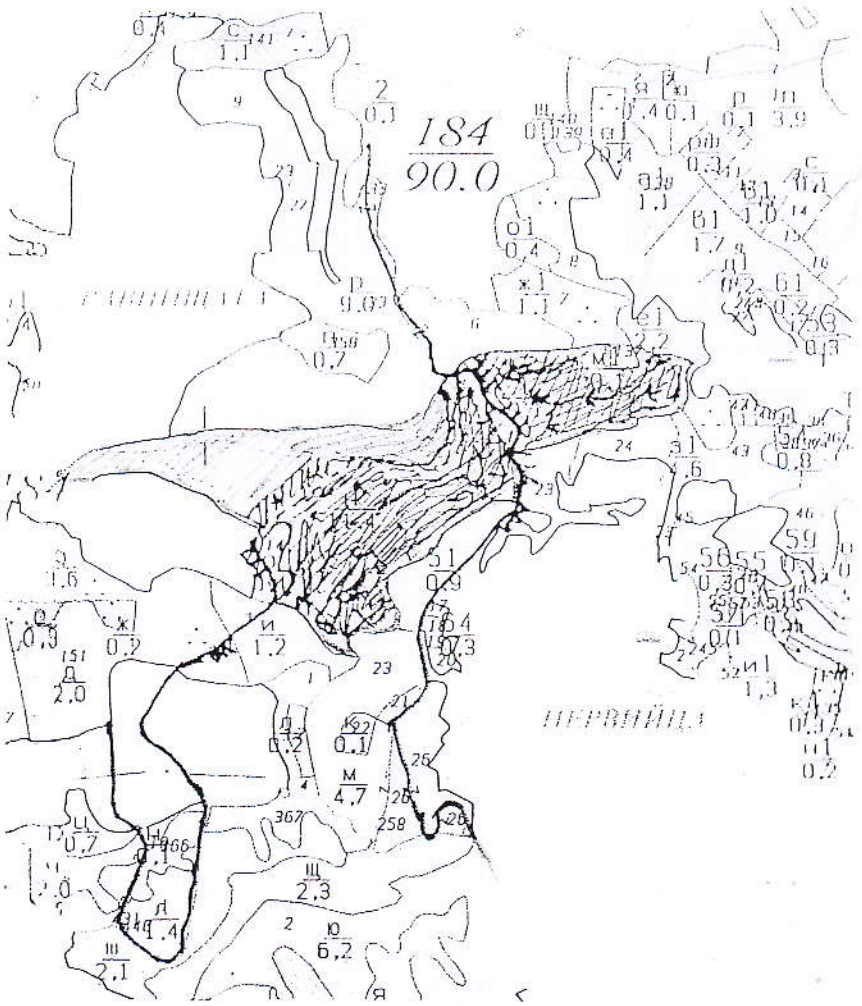

Легенда:

- ± ± ± ± проектирани коларски вр. извозни пътища
- - - - - съществуващи извозни пътища
- съществуващ автомобилен път
- технологична просека
- ..... маркирана площ
- граница на насаждение
- проектирани тракторни вр. извозни пътища
- ▲ ▲ ▲ временен склад
- xxxxxx трасе на въжена линия
- проектиран автомобилен път
- немаркирана площ
- → посока на извоза

184 н

На схемата задължително се нанасят контурите на насаждението/имота, съществуващите и проектирани временни горски пътища, технологичните просеки, просеките за въжени линии, извозни пътища, временни складове както и връзката им със съществуващата автомобилна пътна мрежа.

II. Характеристика на насаждението

Вид на сечта **Групово постепенна**/ интензивност **20.%** /

Втори вид сеч ...../ интензивност .....%

1.Площ на подотдела **11.4ха** Размер на сечището.**8.3ха**

2. Състав по план/програма **см8.бб2,см7,бб3.** действителен **см8.бб2,см7,бб3.**

5. Запас на 1 ха: с клони..**450**куб.м/ха , без клони **390**куб. м/ха.

6. Среден наклон на терена **23**градуса.

7. Очакван добив от маркираната дървесина **575** лежаща маса, куб.м.

дърв. вид / категория	см	бб				дърв. вид / категория	см	бб					
едра	261	85				дребна	2	2				вър-	
средна	29	31				дърва	91	74				шина	

8.Наличие и характеристика на подраста преди сечта (състав, възраст, средна височина, % на покритие) см10,10г,2м,пълнота 0,4,бон.- 2,покритие около 50%;

9. Средно извозно разстояние **500**;

10. Други характеристики на насаждението (*токовища, сватбовища, надлесни дървета, сервитути, защитени територии, Натура 2000, защитени видове описани в доклада за гори с висока консервационна стойност, мъртва дървесина, вододайни зони, биологично разнообразие и др.*) *BG 0001030, ,) BG 0002105местообитание 9410*

III. Технологични указания

1. Дървесината в насаждението да се добива при спазване на технологичната схема по т. 1

2. Сечта ще се извършва с (моторен трион, ръчно, машини; кастренето на отсечените стъбла се извършва: в сечище, на временен склад) **БМТ,кастрене в сечището,разкройване на вр.склад при извоз с трактор и разкройване в сечището при извоз с животинска тяга.**

3. **Извозът от сечището до временните складове ще се осъществява със специализирана горска техника/трактор/ на окастрени секций с влачене по терена и/или изцяло натоварени.Животинска тяга на сортименти до 5м. с влачене по терена.**

4. Проектирани нови горски автомобилни пътища съгласно Наредба 5 за строителството в горските територии без промяна на предназначението им: дължина .....м. широчина .....м.

5. Изграждане и ремонт на временни извозни горски пътища:

5.1 Тракторни – допустимо разстояние между тях ..... (не по-малко от 40 м), дължина ....., широчина ... м.

5.2 Коларски - разстояние между тях.....м (не по-малко от 40 м), дължина .....м, широчина ... м

6. Просеки за въжени линии: ..... бр.
допустимо разстояние между просеките ..... м., дължина ..... м., широчина ..... м.

7. Направа на технологични просеки .....бр.
допустимо разстояние между тях .....м., дължина .....м., широчина ..... м.

8. Изграждане на нови временни складове (бр., площ в ха) **За временни складове ще се използват стари такива и свободни пространства в близост до пътното платно.**

9. Мерки за опазване на оставащите на корен дървета, подраста, младиняка и почвата **Правилно определяне посоката на поваляне,опазване на оставащите на корен дървета и тези покрай извозните пътища.Да няма остатъци след сечта във възобновени участъци.**

10. Начини за почистване на сечището **Разхвърляне на остатъците по цялото сечище.**

11. Други указания: **Да се спазват изискванията на приложение №1 към Заповед 206/31.07.2014г. на Директора на ЮЦДП – гр.Смолян.Да се изнасят битовите отпадъци извън горските територии,на определените за това места.**

12. Всички операции по подготвителните и основните работи да се извършват съгласно изискванията на Правилника за здравословни и безопасни условия на труд в горите и правилата за противопожарна безопасност в горите.

ЗАПОЗНАТ с технологичния план: ...../попълва се след издаването на позволителното за сеч/
Лицето по чл. 108, ал. 2 от ЗГ, на което е издадено позволително за сеч № .....
.....
/ трите имена, подпис, дата - /
№ и дата на удостоверението за упражняване на лесовъдска практика: .....

Образец по чл. 53, ал. 6 от НСГ

Изготвил: Бисер Нарвазов
(име, фамилия / по лице)
дата: 12.09.2019
№ и дата на удостоверението за упражняване на лесовъдска практика: 5117/05.01.2017

Одобрил: инж. Здравко Карадинов
(име, фамилия / по лице)
дата: 17.02.2020
№ и дата на удостоверението за упражняване на лесовъдска практика: 4623/21.10.16

ТЕХНОЛОГИЧЕН ПЛАН № ....

За добив на дървесина от отдел 329 подотдел д
На ТП ДГС/ДЛС Извора /попълва се само за държавни гори/
Община Девин; Землище с. Брезе;
имот с (кадастрален идентификатор/КВС) № ..... /попълва се само за недържавни гори/

I. Схема за добива на дървесина от насаждението

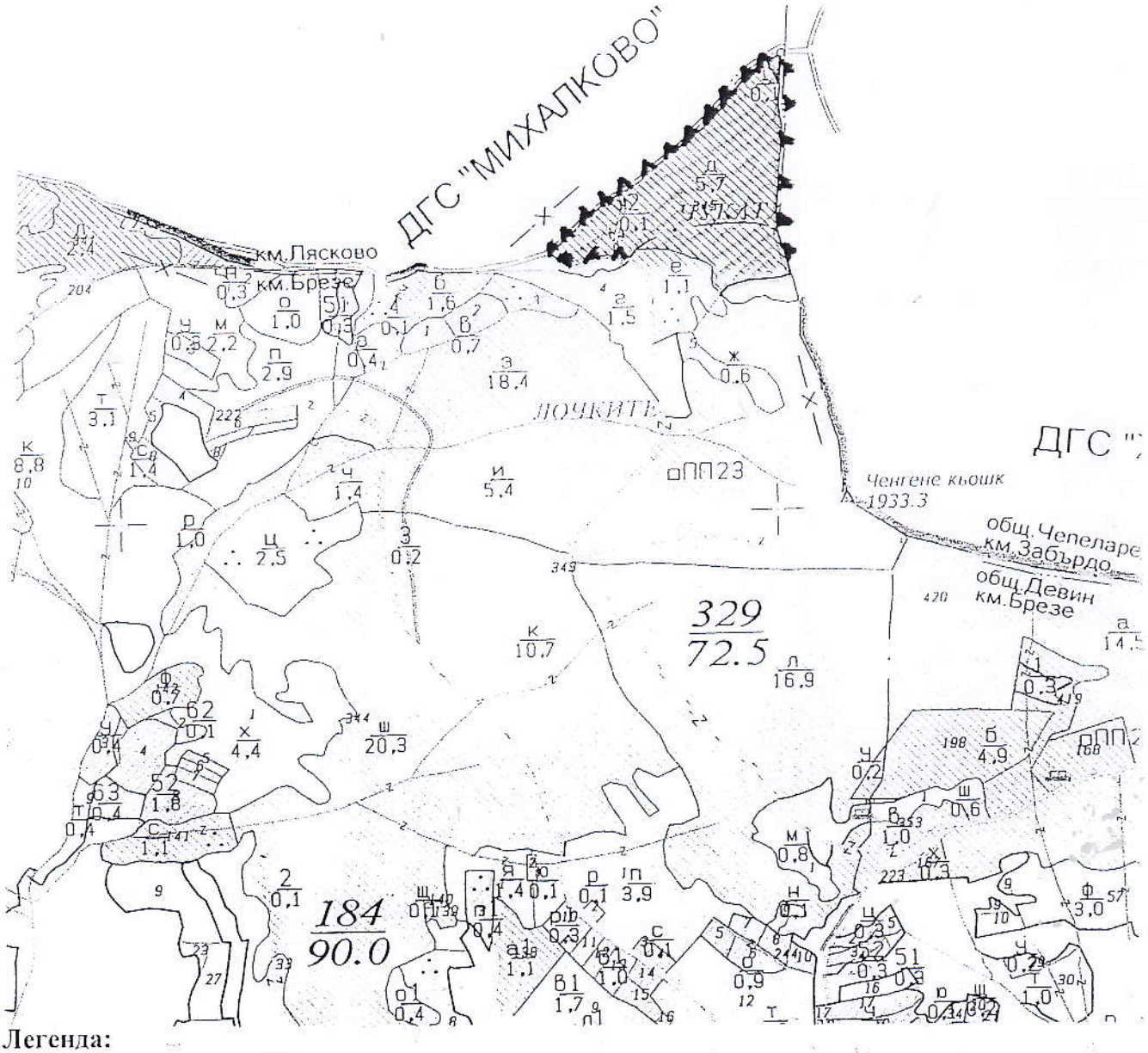

Легенда:

± ± ± ± проектирани коларски вр. извозни пътища	»»»» проектирани тракторни вр. извозни пътища
- - - - - - съществуващи извозни пътища	▲ ▲ ▲ временен склад
======= съществуващ автомобилен път	xxxxxx трасе на въжена линия
^^^^^^^ технологична просека	=+=+=+= проектиран автомобилен път
маркирана площ	.....

На схемата задължително се нанасят контурите на насаждението/имота, съществуващите и проектирани временни горски пътища, технологичните просеки, просеките за въжени линии, извозни пътища, временни складове както и връзката им със съществуващата автомобилна пътна мрежа.

329 g

II. Характеристика на насаждението

1.Вид на сечта Групово постепенна ..... / интензивност 20 %
Втори вид сеч ..... / интензивност ..... %
2.Площ на подотдела ...5,7...ха Размер на сечището.....5,7..... ха
3. Състав по план/програма [illegible] ..... действителен [illegible] .....
5. Запас на 1 ха: с клони...[illegible].....куб.м/ха , без клони ...[illegible].....куб. м/ха.
6. Среден наклон на терена ....18....градуса.
7. Очакван добив от маркираната дървесина .....306.....лежаща маса, куб.м.

дърв. вид / категория	смърч	ббор				дърв. вид / категория	смърч					
едра	190	4				дребна	2					вър-
средна	58					дърва	72					шина

8.Наличие и характеристика на подраста преди сечта (състав, възраст, средна височина, % на покритие) .....
.....
9. Средно извозно разстояние ..200 м.
10. Други характеристики на насаждението (*токовища, сватбовища, надлесни дървета, сервитути, защитени територии, Натура 2000, защитени видове описани в доклада за гори с висока консервационна стойност, мъртва дървесина, вододайни зони, биологично разнообразие и др.*)
.....
.....

III. Технологични указания

1. Дървесината в насаждението да се добива при спазване на технологичната схема по т. 1
2. Сечта ще се извършва с (моторен трион, ръчно, машини; кастрението на отсечените стъбла се извършва: в сечище, на временен склад) с моторен трион кастрението на стъблата ще се извършва в сечището
3. Извозът от сечището до временните складове ще се осъществява с трактор с лебедка или сконе влачене по терена
на (цели стъбла, дълги/къси секции, сортименти, чипс и др.; с влачене по терена, изцяло натоварени)..... на цели стъбла или на къси секции с влачене по терена
4. Проектирани нови горски автомобилни пътища съгласно Наредба 5 за строителството в горските територии без промяна на предназначението им: дължина .....м. широчина .....м.
5. Изграждане и ремонт на временни извозни горски пътища:
5.1 Тракторни – допустимо разстояние между тях .....м (не по-малко от 40 м), дължина .....м. широчина 4 м.
5.2 Коларски - разстояние между тях.....м (не по-малко от 40 м), дължина .....м. широчина ... м
6. Просеки за въжени линии: ..... бр.
допустимо разстояние между просеките ..... м., дължина ..... м., широчина ..... м.
7. Направа на технологични просеки .....бр.
допустимо разстояние между тях .....м., дължина .....м., широчина ..... м.
8. Изграждане на нови временни складове (бр., площ в ха) .....
.....
9. Мерки за опазване на оставащите на корен дървета, подраста, младиняка и почвата Да се опазват оставащите дървета при сечта и извоза
10. Начини за почистване на сечището разхвърляне на клоните по сечището
11. Други указания: .....
.....
Да се изнасят битовите отпадъци от сечището извън горските територии на определените за това места.
12. Всички операции по подготвителните и основните работи да се извършват съгласно изискванията на Правилника за здравословни и безопасни условия на труд в горите и правилата за противопожарна безопасност в горите.

ЗАПОЗНАТ с технологичния план: ...../попълва се след издаването на позволителното за сеч/
Лицето по чл. 108, ал. 2 от ЗГ, на което е издадено позволително за сеч № .....
.....
/ трите имена, подпис, дата - /
№ и дата на удостоверението за упражняване на лесовъдска практика: .....

Изготвил: Бисер Порязов

/имс, фамилия/ подпис: [подпис]

дата: 12.09.2019 г.

№ и дата на удостоверението за упражняване на лесовъдска практика: 5117/05.01.2012

Образец по чл. 53, ал. 6 от НКП

Одобрил: инж. Здравко Карадиков

имс, фамилия/ подпис: [подпис]

дата: 15.10.2019 г.

№ и дата на удостоверението за упражняване на лесовъдска практика: 4623/21.10.11 г.

ТЕХНОЛОГИЧЕН ПЛАН № 1

За добив на дървесина от отдел 329 подотдел И

На ТП ДГС/ДЛС „Изворот" /попъява се само за държавни гори/

Община Девин; Землище с. Брезе;

имот с (кадастрален идентификатор/КВС) №..... /попъява се само за недържавни гори/

I. Схема за добива на дървесина от насаждението

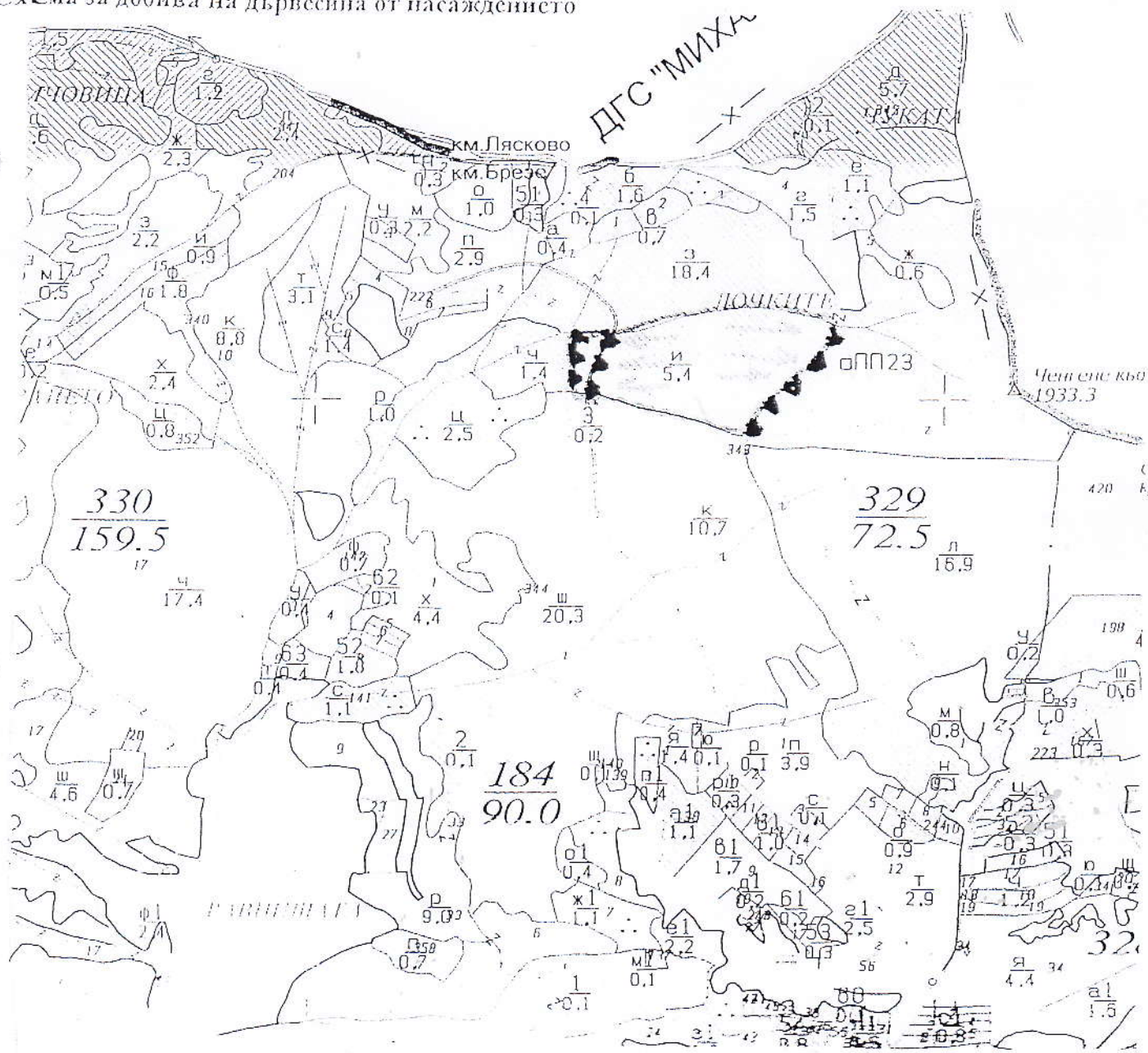

егенда:

- проектирани коларски вр. извозни пътища
- съществуващи извозни пътища
- съществуващ автомобилен път
- технологична просека
- Посока на извозване
- проектирани тракторни вр. извозни пътища
- временен склад
- трасе на въжена линия
- проектиран автомобилен път
- Маркирани площ

схемата задължително се нанасят контурите на насаждението/имота, съществуващите и проектирани временни ски пътища, технологичните просеки, просеките за въжени линии, извозни ...

329 ч

II. Характеристика на насаждението

1. Вид на сечта ...Селекционна 15%... / интензивност ... %
Втори вид сеч ... / интензивност ... %
2. Площ на подотдела ...5,4... ха. Размер на сечището ...5,4... ха
3. Състав по план/програма ...9 Бор 1..., действителен ...9 Бор 1...
5. Запас на 1 ха: с клони ...451... куб.м/ха, без клони ...426... куб. м/ха.
6. Среден наклон на терена ...25... градуса.
7. Очакван добив от маркираната дървесина ...364... нежана маса, куб.м.

дърв. вид / категория	см	бор				дърв. вид / категория	см	бор				
едра	141	38				дребна	5	1				вър-
средна	60	13				дърва	83	23				шина

8. Наличие и характеристика на подраста преди сечта (състав, възраст, средна височина, % на покритие) ...

9. Средно извозно разстояние ...150 м;
10. Други характеристики на насаждението (*тоководница, сватбовища, надвесени дървета, ерозионни участъци, защитени територии, Натура 2000, защитени видове описани в доклада за гори с висока консервационна стойност, мъртва дървесина, ощодайни зони, биологично разнообразие и др.*)

III. Технологични указания

1. Дървесината в насаждението да се добива при спазване на технологичната схема по т. 1
2. Сечта ще се извършва с (*моторен трион, ръчно, машини; кастренето на отсечените стъбла се извършва в сечище, на временен склад*) Сечта ще се извършва с моторен трион. Кастренето на отделените дървета ще се извършва в сечището
3. Извозът от сечището до временните складове ще се осъществява с Трактор с ледерна или с кон
на (*цели стъбла, дълги/къси секции, сортименти, чипс и др.; с влачене по терена, изцяло натоварени*) ...на секции или цели стебла

4. Проектирани нови горски автомобилни пътища съгласно Наредба 5 за строителството в горските територии без промяна на предназначението им: дължина ...м. широчина ...м.
5. Изграждане и ремонт на временни извозни горски пътища:
5.1 Трактори – допустимо разстояние между тях ...м (не по-малко от 40 м), дължина ...м, широчина 4 м.
5.2 Коларски - разстояние между тях...м (не по-малко от 40 м), дължина ...м, широчина ... м
6. Просеки за въжени линии: ... бр.
допустимо разстояние между просеките ... м., дължина ... м., широчина ... м.
7. Направа на технологични просеки ...бр.
допустимо разстояние между тях ...м., дължина ...м., широчина ... м.
8. Изграждане на нови временни складове (бр., площ в ха) ...
9. Мерки за опазване на оставащите на корен дървета, подраста, младиняка и почвата ...
10. Начини за почистване на сечището разхвърляне на клоните по сечището
11. Други указания: ...
Да се изнесат битовите отпадъци от сечището извън горските територии на определените за това места.
12. Всички операции по подготвителните и основните работи да се извършват съгласно изискванията на Правилника за здравословни и безопасни условия на труд в горите и правилата за противопожарна безопасност в горите.

ЗАПОЗНАТ с технологичния план: ... /попълва се след издаването на позволителното за сеч/
Лицето по чл. 108, ал. 2 от ЗГ, на което е издадено позволително за сеч № ...
... / трите имена, подпис, дата /
№ и дата на удостоверението за упражняване на лесовъдска практика: ...

Образец по чл. 53, ал. 6 от НСГ

Изготвил:
/Гюрсел Шанб/
/име, фамилия,/ подпис: .....
Дата: 11.10.2019г.,
№ и дата на удостоверението за упражняване на лесовъдска практика: 4708/12.11.2016

Одобрил:
/инж. Здравко Караджов/
/име, фамилия,/ подпис: .....
дата: 14.02.2020г.
№ и дата на удостоверението за упражняване на лесовъдска практика: 4623/21.10.2011 г.

ТЕХНОЛОГИЧЕН ПЛАН № 1/11.10.2019г.

За добив на дървесина от отдел 225 подотдел „а“
На ТП ДГС/ДЛС-Извора, гр.Девин, */попълва се само за държавни гори/*
Община Девин; Землище на гр.Девин
Имот с (кадастрален идентификатор/КВС №.....*/попълва се само за държавни гори/*

I. Схема за добива на дървесина от насаждението

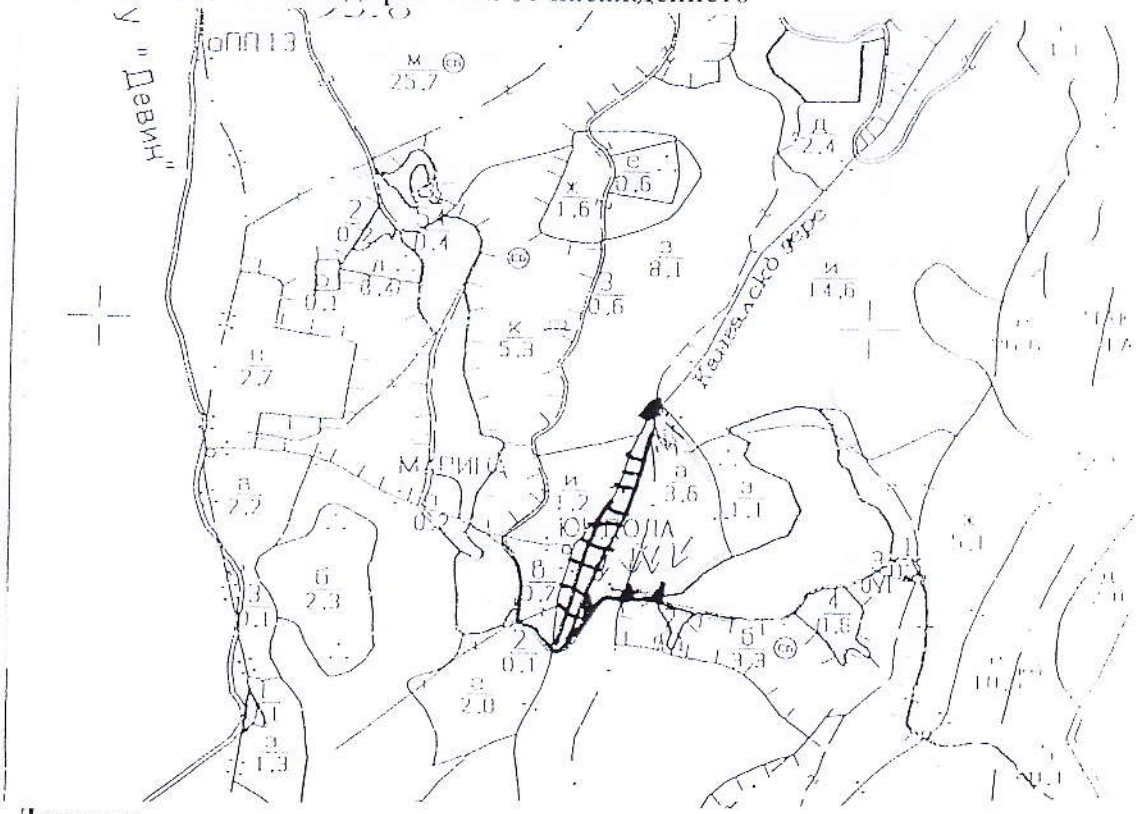

Легенда:

- проектирани коларски вр. извозни пътища
- съществуващи извозни пътища
- съществуващ автомобилен път
- технологична просека
- граница на насаждение
- сечище
- немаркирана част
- проектирани трактористки вр. извозни пътища
- временен склад
- трасе на въжена линия
- проектиран автомобилен път
- посока на приближаване при извоз със спец.гор. техника/трактор
- ремонт на вр.тракторен горски път

На схемата задължително се нанасят контурите на насаждението/имота, съществуващите и проектирани временни горски пътища, технологичните просеки, просеките за въжени линии, извозни пътища, временни складове както и връзката им със съществуващата автомобилна пътна мрежа.

225а

II. Характеристика на насаждението

1. Вид на сечта *ПРОБИРКА / интензивност 20% /*
Втори вид сеч ……/ интензивност ……%
2. Площ на подотдела *3,6 ха.* Размер на сечището *3,5 ха.*

3.Състав по план/програма *ела6,см3,здгл1,бк,брз,трп;* действителен: *ела5,см2,здгл2,бк1,брз,трп,върба*

5. Запас на 1 ха: с клони *520 куб.м./ха.* , без клони *444 куб. м./ха.*
6. Среден наклон на терена *23 градуса.*
7. Очакван добив от маркираната дървесина *132 лежаща маса, куб.м.*

дърв. вид / категория	здгл	ела	см	бб	бук	брз	върба	дърв. вид / категория	здгл	ела	см	бб	бук	брз	върба	в
едра	22	9	8	1	-	-	-	дребна	1	1	-	-	-	-	-	
средна	12	9	3	1	-	-	-	дърва	7	12	4	1	33	5	2	

8.Наличие и характеристика на подраста преди сечта (състав, възраст, средна височина, % на покритие:
9. Средно извозно разстояние: *150 м.;*
10. Други характеристики на насаждението (*токовища, сватбовища, надлесни дървета, сервитути, защитени територии. Натура 2000, защитени видове описани в доклада за гори с висока консервационна стойност, мъртва дървесина, вододайни зони, биологично разнообразие и др.): 33"Натура 2000":33"Родопи Западни" BG 0001030, BG 000211,местообитание 91BA.*

III. Технологични указания

1. Дървесината в насаждението да се добива при спазване на технологичната схема по т. I
2. Сечта ще се извършва *с* (моторен трион, ръчно, машини; кастренето на отсечените стъбла се извършва: в сечище, на временен склад): *Сеч с бензиномоторен трион, кастрене на отсечените стъбла в сечището, разкройване в сечището при извоз с обоз, разкройване на временен склад при извоз с трактор.*
3. Извозът от сечището до временните складове ще се осъществява с (цели стъбла, дълги/къси секции, сортименти, чипс и др.; с влачене по терена, издяло натоварени): *Животинска тяга на сортименти до 5 м. с влачене по терена. Специализирана горска техника/трактор на дълги окастрени секции, с влачене по терена.*
4. Проектирани нови горски автомобилни пътища съгласно Наредба 5 за строителството в горските територии без промяна на предназначението им: дължина м. широчина ……м.
5. **Изграждане и ремонт на временни извозни горски пътища**:

5.1 Трактори – допустимо разстояние между тях … м.(не по-малко от 40 м), дължина ….. **м,** широчина **4** м.

5.2 Коларски - разстояние между тях……м (не по-малко от 40 м), дължина …..м, широчина ... м

6. Просеки за въжени линии: ……. бр.
допустимо разстояние между просеките …… м., дължина …… м., широчина …… м.
7. Направа на технологични просеки …….бр.
допустимо разстояние между тях ……м., дължина ……м., широчина …… м.
8. Изграждане на нови временни складове бр., площ в ха.): *няма новопроектирани.*
9. Мерки за опазване на оставащите на корен дървета, подраста, младиняка и почвата: *правилно определяне посока на поваляне, обезопасяване на оставащите на корен дървета немаркирани с КГМ покрай извозни пътища и временни складове.*
10. Начини за почистване на сечището: *Разхвърляне на отпадъците по цялото сечище .*
11. Други указания: *Да се спазват изискванията на Приложение №1към Заповед №206/31.07.2014г. на Директора на ЮЦДП-Смолян.. Да се изнасят битовите отпадъци от сечището извън горските територии на определените за това места.*
12. Всички операции по подготвителните и основните работи да се извършват съгласно изискванията на Правилника за здравословни и безопасни условия на труд в горите и правилата за противопожарна безопасност в горите.

ЗАПОЗНАТ с технологичния план: ……/попълва се след издаването на позволителното за сеч/
Лицето по чл. 108, ал. 2 от ЗГ, на което е издадено позволително за сеч №
……
……/ трите имена, подпис, дата /
№ и дата на удостоверението за упражняване на лесовъдска практика:
……

Образец по чл. 53, ал. 6 от НСТ

Изготвил: .....
име, фамилия / подпис: .....
дата: .....
№ и дата на удостоверението за упражняване на лесовъдска практика: .....

Одобрил: .....
име, фамилия / подпис: .....
дата: .....
№ и дата на удостоверението за упражняване на лесовъдска практика: .....

ТЕХНОЛОГИЧЕН ПЛАН № ....

За добив на дървесина от отдел ..... подотдел .....
На ТП ДГС/ДЛС ..... /попълва се само за държавни гори/
Община ..... Землище .....
имот с (кадастрален идентификатор/КВС) № ....., /попълва се само за недържавни гори/

I. Схема за добива на дървесина от насаждението

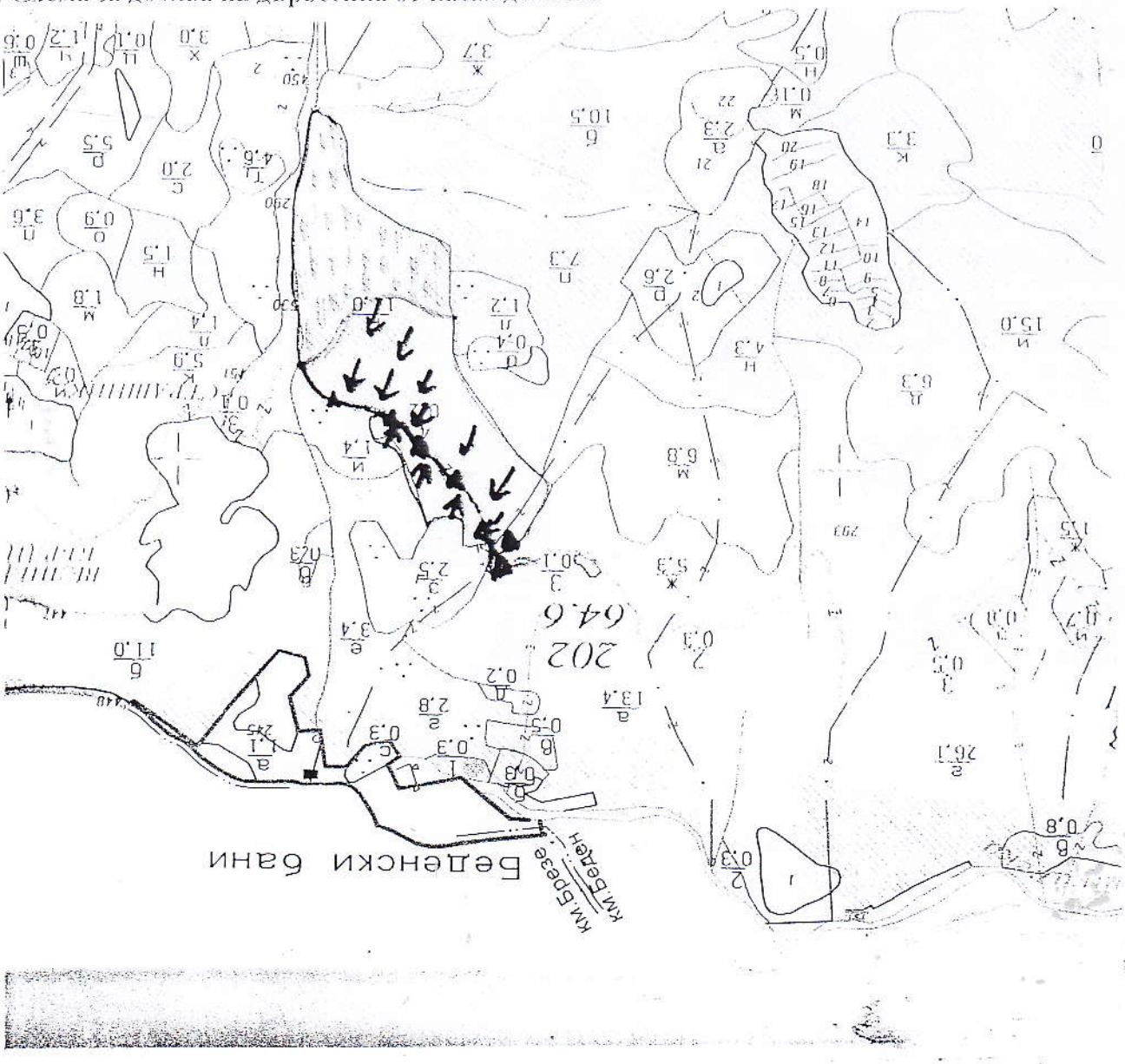

Легенда:

- ± ± ± ± проектирани коларски вр. извозни пътища
- ▶▶▶▶▶ проектирани трактори вр. извозни пътища
- - - - - - съществуващи извозни пътища
- ▲ ▲ ▲ временен склад
- съществуващ автомобилен път
- xxxxxx трасе на въжена линия
- технологична просека
- =+=+=+= проектиран автомобилен път
- ....

На схемата задължително се нанасят контурите на насаждението/имота, съществуващите и проектирани временни горски пътища, технологичните просеки, просеките за въжени линии, извозни пътища, временни складове както и връзката им със съществуващата автомобилна пътна мрежа.

II. Характеристика на насаждението

202к

1.Вид на сечта ...Прочистване... / интензивност ...25... %
Втори вид сеч ..... / интензивност ..... %
2.Площ на подотдела ...10,0...ха Размер на сечището ...5,0... ха
3. Състав по план/програма ...5Б 3Ч 1Яз... действителен ...5Б 3Ч 1Яз...
5. Запас на 1 ха: с клони ...75...куб.м/ха , без клони ...58...куб. м/ха.
6. Средни наклон на терена ...2,5...градуса.
7. Очакван добив от маркираната дървесина ...11,4...лежаща маса, куб.м.

Дърв. вид/ категория						Дърв. вид/ категория						
едра	39					дребна	-	-				вър-
средна	7					дърва	40	83				шина

8.Наличие и характеристика на подраста преди сечта (състав, възраст, средна височина, % на покритие) .....
.....
9. Средно извозно разстояние ...2000м
10. Други характеристики на насаждението (*тополовища, скалобовища, падналите дървета, серпентити, защитени територии, Натура 2000, защитени видове описани в доклада за гори с висока консервационна стойност, хълтва дървесина, вододайни зони, биологично разнообразие и др.*)
...Близко до населено място...
.....

III. Технологични указания

1. Дървесината в насаждението да се добива при спазване на технологичната схема по т. I
2. Сечта ще се извършва с (моторен трион, ръчно, машини; кастренето на отсечените стъбла се извършва: в сечище, на временен склад) ...Ръчно моторните пили се извършва в сечището...
3. Извозът от сечището до временните складове ще се осъществява с ...подходящата горска техника (трактор с или Никакъвтип)... на (цели стъбла, дълги/къси секции, сортименти, чипс и др., с влачене по терена, изцяло натоварени) .....
.....
.....
4. Проектирани нови горски автомобилни пътища съгласно Наредба 5 за строителството в горските територии без промяна на предназначението им: дължина ...-...м. широчина ...-...м.
5. Изграждане и ремонт на временни извозни горски пътища:
5.1 Трактории – допустимо разстояние между тях .....м (не по-малко от 40 м), дължина ...-...м. широчина 4 м.
5.2 Коларски - разстояние между тях.....м (не по-малко от 40 м), дължина ...-...м. широчина ...-...м
6. Просеки за въжени линии: ...-... бр.
допустимо разстояние между просеките ..... м., дължина ..... м., широчина ..... м.
7. Направа на технологични просеки ...-...бр.
допустимо разстояние между тях .....-.....м., дължина ...-.....м., широчина .....-..... м.
8. Изграждане на нови временни складове (бр., площ в ха) ...За тази ще се използват празните пространства на пъта...
9. Мерки за опазване на оставащите на корен дървета, подраста, младиняка и почвата ...ще се отнесе при вилотехниката на работата...
10. Начини за почистване на сечището ...разхвърляне на отпада в сечищата...
11. Други указания: ...ще се изнесат битовите отпадъци от сечищата извън горските територии на определ...
Да се изнасят битовите отпадъци от сечището извън горските територии на определените за това места.
12. Всички операции по подготвителните и основните работи да се извършват съгласно изискванията на Правилника за здравословни и безопасни условия на труд в горите и правилата за противопожарна безопасност в горите.

ЗАПОЗНАТ с технологичния план: ...../попълва се след издаването на позволителното за сеч/
Лицето по чл. 108, ал. 2 от ЗГ, на което е издадено позволително за сеч № .....
.....
/ трите имена, подпис, дата - /
№ и дата на удостоверението за упражняване на лесовъдска практика: .....

Образец по чл. 53, ал. 6 от ИСТ

Изготвил: .....
име, фамилия, подпис
дата: .....
№ и дата на удостоверението за управляване на лесовъдска практика: .....

Одобрил: .....
име, фамилия, подпис
дата: 13.12.2021 г.
№ и дата на удостоверението за управляване на лесовъдска практика: 7623/26.10.16 г.

ТЕХНОЛОГИЧЕН ПЛАН № ....

За добив на дървесина от отдел ..... подотдел .....
На ТП ДГС/ДЛС ..... (попълва се само за държавни гори)
Община ..... Землище .....
имот с (кадастрален идентификатор/КВС) № ..... (попълва се само за недържавни гори)

I. Схема за добива на дървесина от насаждението

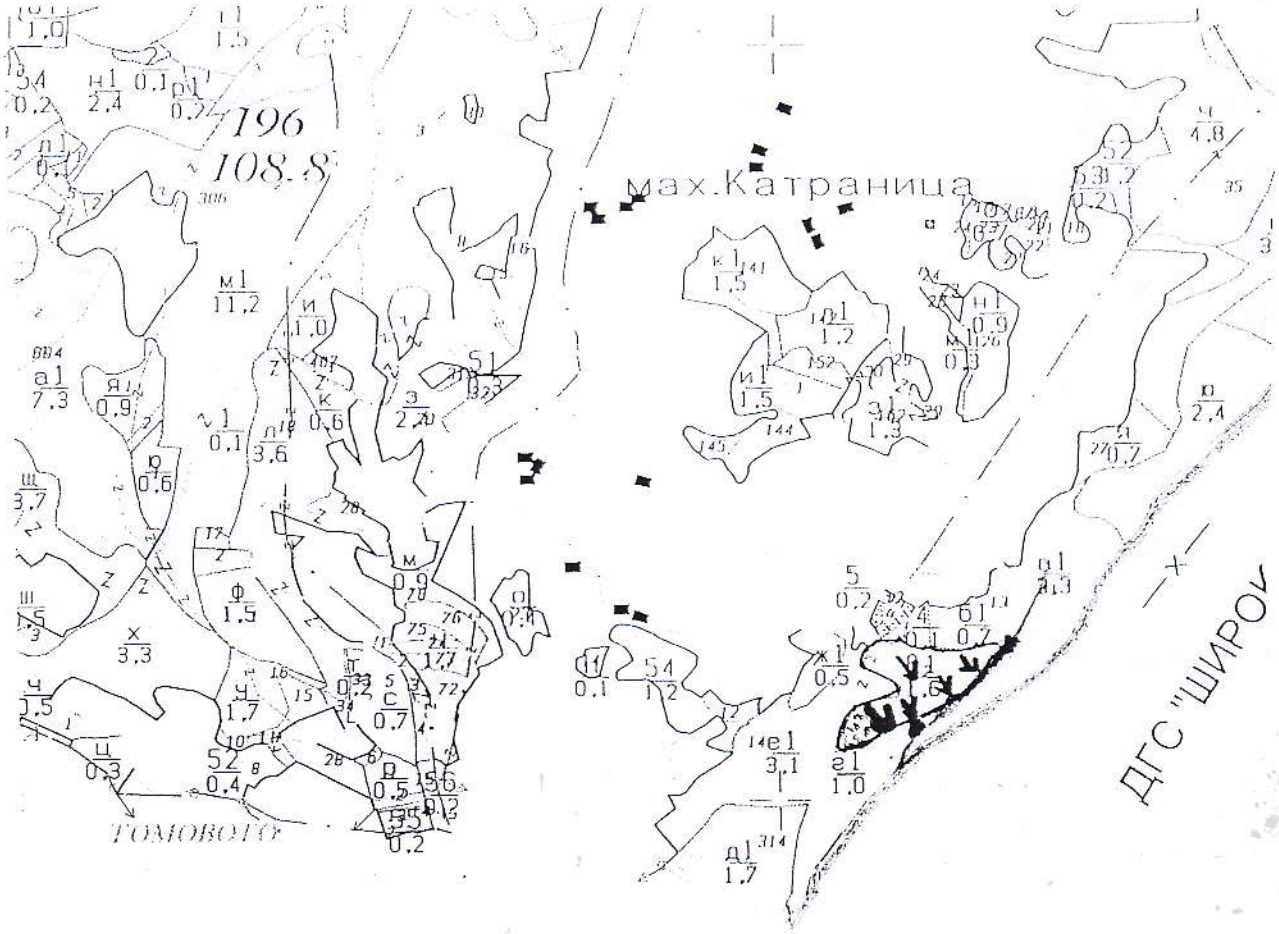

Легенда:

- проектирани коларски вр. извозни пътища
- проектирани тракторни вр. извозни пътища
- съществуващи извозни пътища
- временен склад
- съществуващ автомобилен път
- трасе на въжена линия
- технологична просека
- проектиран автомобилен път
- граница на насаждението
- просека на въжена линия

На схемата задължително се нанасят контурите на насаждението имота, съществуващите и проектирани временни горски пътища, технологичните просеки, просеките за въжени линии, извозни пътища, временни складове както и връзката им със съществуващата автомобилна пътна мрежа.

198 61

II. Характеристика на насаждението

1. Вид на сечта ..... / интензивност ..... %
Втори вид сеч ..... / интензивност ..... %
2. Площ на подотдела ..... ха Размер на сечището ..... ха
3. Състав по план/програма ..... действителен .....
5. Запас на 1 ха: с клони ..... куб.м/ха , без клони ..... куб. м/ха.
6. Среден наклон на терена ..... градуса.
7. Очакван добив от маркираната дървесина ..... 139 ..... нежална маса, куб.м.

дърв. вид / категория						дърв. вид / категория						
едра						дребна						вър-
средна						дърва						шина

8. Наличие и характеристика на подраста преди сечта (състав, възраст, средна височина, % на покритие) .....

9. Средно извозно разстояние ..... м.

10. Други характеристики на насаждението (*токовища, сватбовища, надлесни дървета, сервитути, защитени територии, Натура 2000, защитени видове описани в доклада за гори с висока консервационна стойност, мъртва дървесина, ооводавани зони, биологично разнообразие и др.*)
.....

III. Технологични указания

1. Дървесината в насаждението да се добива при спазване на технологичната схема по т. 1
2. Сечта ще се извършва с (моторен трион, ръчно, машини; кастренето на отсечените стъбла се извършва: в сечище, на временен склад) .....
3. Извозът от сечището до временните складове ще се осъществява с .....
на (цели стъбла, дълги/къси секции, сортименти, чипс и др.; с влачене по терена, изцяло натоварени) .....

4. Проектирани нови горски автомобилни пътища съгласно Наредба 5 за строителството в горските територии без промяна на предназначението им: дължина .....м. широчина .....м.
5. Изграждане и ремонт на временни извозни горски пътища:
5.1 Тракторни – допустимо разстояние между тях .....м (не по-малко от 40 м), дължина .....м. широчина 4 м.
5.2 Коларски - разстояние между тях.....м (не по-малко от 40 м), дължина .....м, широчина ... м
6. Просеки за въжени линии: ..... бр.
допустимо разстояние между просеките ..... м., дължина ..... м., широчина ..... м.
7. Направа на технологични просеки .....бр.
допустимо разстояние между тях .....м., дължина .....м., широчина ..... м.
8. Изграждане на нови временни складове (бр., площ в ха) .....
9. Мерки за опазване на оставащите на корен дървета, подраста, младиняка и почвата .....
10. Начини за почистване на сечището .....
11. Други указания: .....
Да се изнасят битовите отпадъци от сечището извън горските територии на определените за това места.
12. Всички операции по подготвителните и основните работи да се извършват съгласно изискванията на Правилника за здравословни и безопасни условия на труд в горите и правилата за противопожарна безопасност в горите.

ЗАПОЗНАТ с технологичния план: ...../попълва се след издаването на позволителното за сеч/
Лицето по чл. 108, ал. 2 от ЗГ, на което е издадено позволително за сеч № .....
.....
/ трите имена, подпис, дата - /
№ и дата на удостоверението за упражняване на лесовъдска практика: .....

Образец по чл. 5-3, ал. 6 от ПИ

Изготвил: Сейди Къртал
/име, фамилия/ подпис
дата 05.08.19г.
№ и дата на удостоверението за управляване на лесовъдска практика

Одобрил: инж. Здравко Карадинов
име, фамилия/ подпис
дата 10.02.2020г.
№ и дата на удостоверението за управляване на лесовъдска практика 4623/21.10.19г.

ТЕХНОЛОГИЧЕН ПЛАН № ....

За добив на дървесина от отдел 1038 подотдел „е"
На ТП ДГС/ДЛС Извора /попълва се само за държавни гори/
Община Девин; Землище Девин
имот е (кадастрален идентификатор/КВС) № ..... /попълва се само за недържавни гори/

1. Схема за добива на дървесина от насаждението

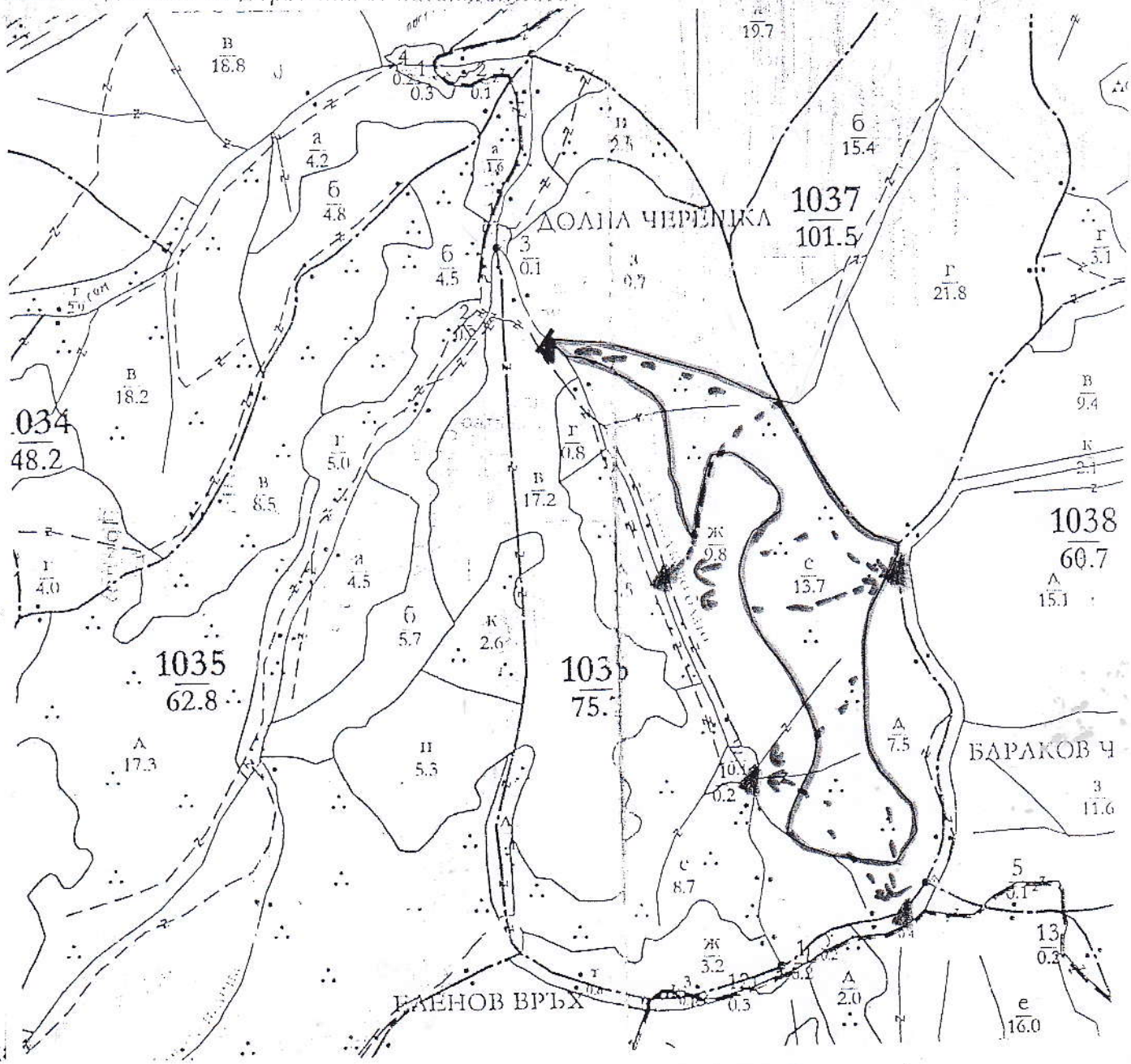

генда

- проектирани коларски вр. извозни пътища
- съществуващи извозни пътища
- съществуващ автомобилен път
- технологична просека
- Граница на сечище
- проектирани тракторни вр. извозни пътища
- временен склад
- трасе на въжена линия
- проектиран автомобилен път

1037е

II. Характеристика на насаждението

1 Вид на сечта ... 20 % Пробирка / интензивно от ... %

Втори вид сеч ... / интензивно от ... %

2 Площ на подотдела 13.7 ха Размер на сечището 13.7 ха

3. Състав по план/програма бб10, см, ела, бк, действителен

5. Запас на 1 ха: с клони 377 куб м/ха, без клони 312 куб м/ха

6. Среден наклон на терена 18 градуса

7. Очакван добив от маркирайата дървесина 762 лежаща маса, куб м

дърв. вид / категория	бб	см	ела	бк		дърв. вид / категория	бб	см	ела	бк		
едра	142	4	9	-		дребна	17	-	-	-		вър
средна	240	1	2	-		дърва	313	2	8	24		шина

8 Наличие и характеристика на подраста преди сечта (състав, възраст, средна височина, % на покритие) ...

9. Средно извозно разстояние 250;

10. Други характеристики на насаждението (*токовища, свалбовища, надвесни дървета, сервитути, защитени територии, Натура 2000, защитени видове описани в доклада за гори с висока консервационна стойност, мъртва дървесина, вододайни зони, биологично разнообразие и др.*) 33. Натура 2000 местообитание

III. Технологични указания

1. Дървесината в насаждението да се добива при спазване на технологичната схема по т. 1

2. Сечта ще се извършва с (моторен трион, ръчно, машини; кастренето на отсечените стъбла се извършва в сечище, на временен склад) БМТ / кастренето на отсечените стъбла се извършва в сечището

3. Извозът от сечището до временните складове ще се осъществява с Животинска тяга и специализирана горска техника на (цели стъбла, дълги/къси секции, сортименти, чипс и др.; с влачене по терена, изцяло натоварени) на дълги/къси секции с влачене по терена

4. Проектирани нови горски автомобилни пътища съгласно Наредба 5 за строителството в горските територии без промяна на предназначението им: дължина — м. широчина — м.

5. Изграждане и ремонт на временни извозни горски пътища:

5.1 Тракторни – допустимо разстояние между тях — м (не по-малко от 40 м), дължина — м, широчина 4 м.

5.2 Коларски - разстояние между тях — м (не по-малко от 40 м), дължина — м, широчина — м

6. Просеки за въжени линии: — бр.
допустимо разстояние между просеките — м., дължина — м, широчина — м

7. Направа на технологични просеки — бр.
допустимо разстояние между тях — м., дължина — м., широчина — м.

8. Изграждане на нови временни складове (бр., площ в ха) ...

9. Мерки за опазване на оставащите на корен дървета, подраста, младиняка и почвата от нараняване, унищожаване и почвата от ерозия

10. Начини за почистване на сечището разхвърляне на отпадъци по цялото сечище

11. Други указания: Изнасяне на битовите отпадъци от сечището извън горските територии на определените за това места.

Да се изнасят битовите отпадъци от сечището извън горските територии на определените за това места.

12. Всички операции по подготвителните и основните работи да се извършват съгласно изискванията на Правилника за здравословни и безопасни условия на труд в горите и правилата за противопожарна безопасност в горите.

ЗАПОЗНАТ с технологичния план: ...../попълва се след издаването на позволителното за сеч/

Лицето по чл. 108, ал. 2 от ЗГ, на което е издадено позволително за сеч № ...

/ трите имена, подпис, дата - /

№ и дата на удостоверението за упражняване на лесовъдска практика: ...